
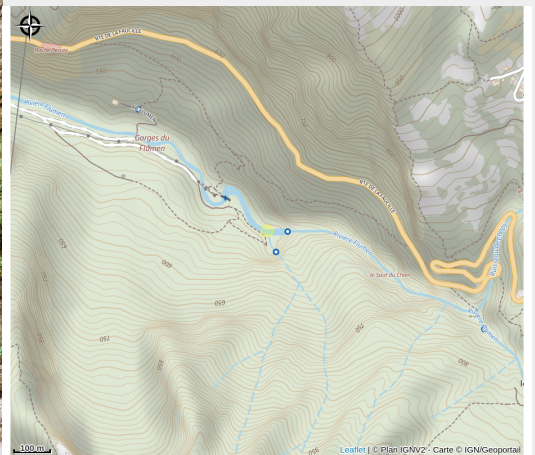


# Cascades du Flumen (classé patrimoine naturel d'intérêt national)

Haut-Jura Saint-Claude



Crédit photo : CASCADE\_FLUMEN\_AOUT\_BD\_ ©LILIAN\_MENETRIER (2) (lilian menetrier)



## Infos pratiques

Catégorie : Sites Naturels

# Description

Découvrez les cascades du Flumen

Sentier aller-retour

Septmoncel les Molunes

Temps : 1h30

Distance : 4km

Dénivelé : +110 m

Balisage jaune

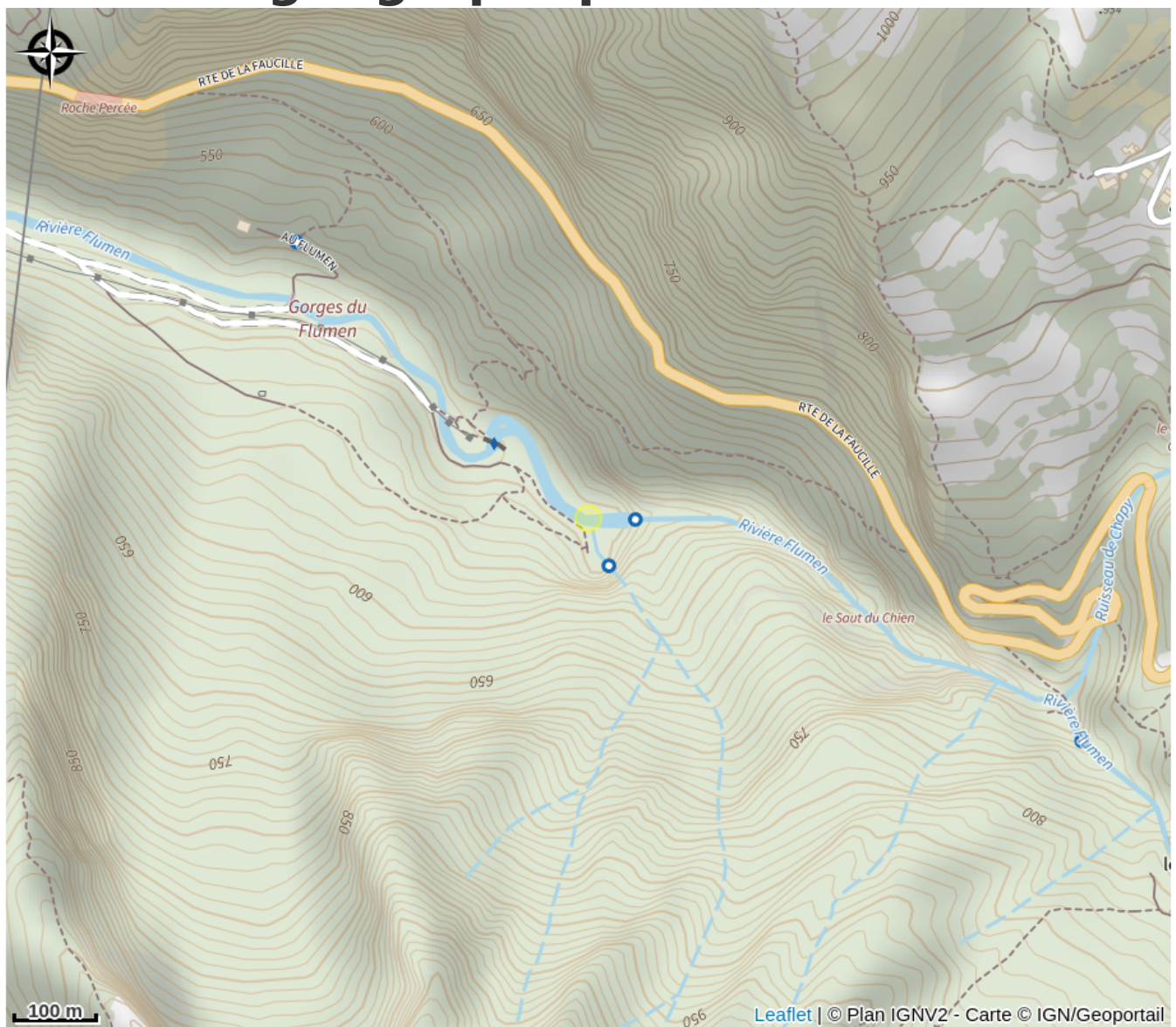
Ce site naturel classé, niché au fond d'une vallée dominée par des sommets de plus de 1 000 m, vous laissera un souvenir inoubliable. Deux chemins de 2 ou 4 km s'offrent à vous pour y accéder. Dans un cirque sombre, sauvage et préservé, les cascades tombent côte à côte. La première, à gauche, est une chute du torrent du Flumen. Les autres sont de puissantes résurgences alimentées par les eaux du lac de Lamoura. Les cascades du Flumen sont accessibles toute l'année et sont encore plus remarquables après un épisode pluvieux ou en hiver

Accès : sortir de Saint-Claude en direction de Genève. Au lieu-dit "Rochefort" après le rond-point, prendre la route qui descend à droite en direction du centre nautique du Martinet. Passer le pont et se garer à droite sur le parking du centre nautique du Martinet. À pied, suivre la route pour rejoindre le centre du hameau du Martinet. À la fontaine, prendre à gauche sur le chemin de Foulessard, en direction des Gorges du Flumen.

Coordonnées GPS (Degrés décimaux) :

latitude N 46.371942 / longitude E 5.872516

# Situation géographique



# Toutes les infos pratiques

## Contact

### Adresse :

39200 SAINT-CLAUDE

[contact.ot@hautjurasaintclaud.fr](mailto:contact.ot@hautjurasaintclaud.fr)