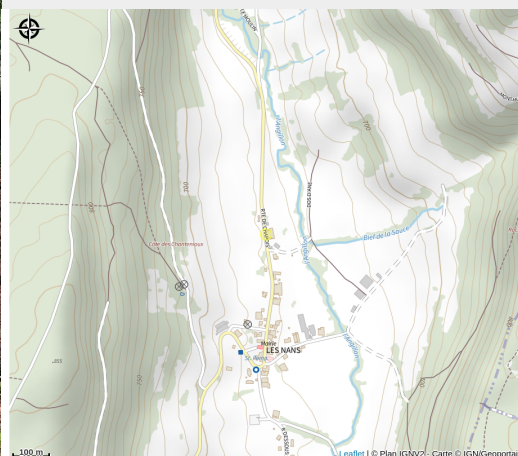



# Source de l'Angillon

Champagnole Nozeroy Jura



Crédit photo : 2023 Automne CC CNJ - Source de l'Angillon ©David Bottin (©David Bottin)

## Infos pratiques

Catégorie : Sites Naturels

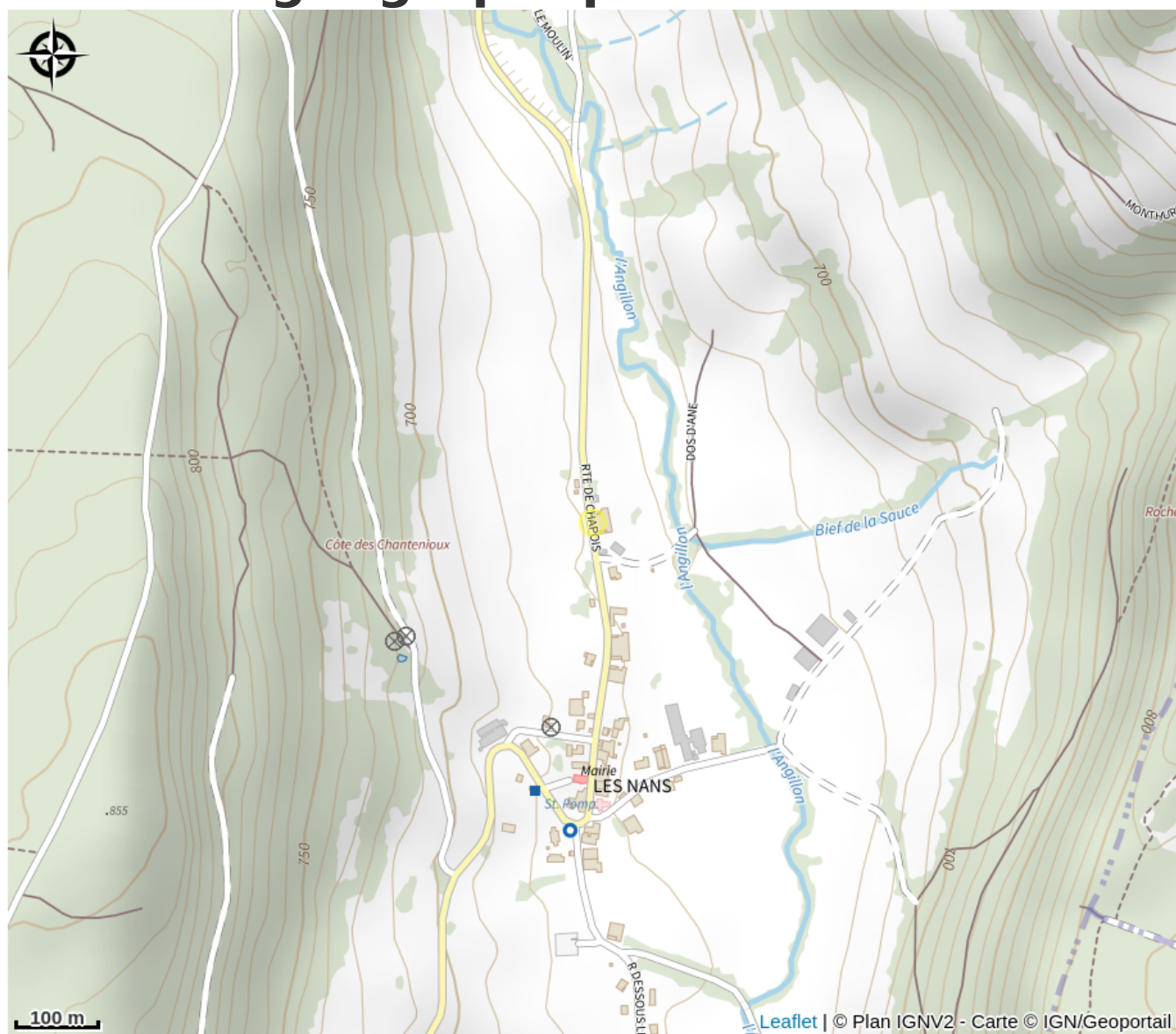
# Description

D'une longueur d'une vingtaine de kilomètres, l'Angillon prend sa source au pied de la forêt de la Joux, dans une petite commune surnommée la terre des ours : Les Nans.

Depuis le magnifique clocher comtois du village, c'est jusqu'à sa source que vous remonterez l'Angillon, affluent de l'Ain. Au bout du chemin, dans un cirque rocheux, vous remonterez une suite de petites cascades. C'est à partir d'ici que la féerie s'opère... Abandonnez la petite route pour emprunter le sentier forestier, sans oublier de jeter un coup d'œil de l'autre côté de la rivière, où une petite grotte est occupée par... deux ours !

Ces deux statues de bois taillées sur le même arbre sont l'œuvre d'une sculptrice locale, la première datant de 1994 et la seconde de l'année suivante. Le village abrite également deux autres grottes, dont l'une d'elles est très connue des spéléologues, la grotte de la Doye.

# Situation géographique



# Toutes les infos pratiques

## Contact

### Adresse :

39300 LES NANS

[nozeroy@cnjtourisme.fr](mailto:nozeroy@cnjtourisme.fr)

<https://www.cnjtourisme.fr/>