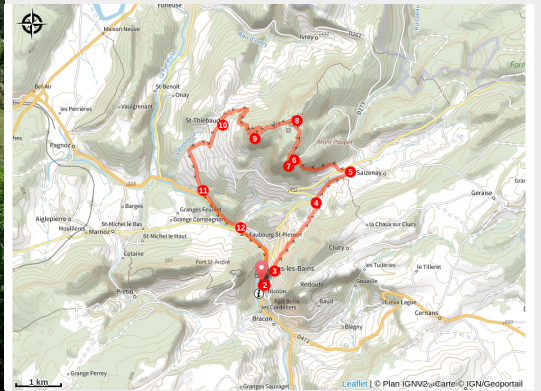


Salins les Bains et le Mont Poupet

Cœur du Jura - Arbois - Poligny - Salins - Salins-les-Bains



Salins-les-Bains (© Stéphane Godin/Jura Tourisme)



Cette randonnée vous mènera de la cité thermale de Salins-les-Bains, qui abrite la Grande Saline inscrite au patrimoine mondial de l'UNESCO, au sommet du Mont Poupet (850 m) d'où vous bénéficierez d'une vue imprenable sur le relief jurassien. Louis Pasteur y réalisa des expériences sur la « génération spontanée ».

Infos pratiques

Pratique : Rando pédestre

Durée : 5 h 30

Longueur : 15.3 km

Dénivelé positif : 676 m

Difficulté : Très difficile

Type : Boucle

Thèmes : Histoire et patrimoine, Naturel

Itinéraire

Départ : Salins les Bains

Arrivée : Salins les Bains

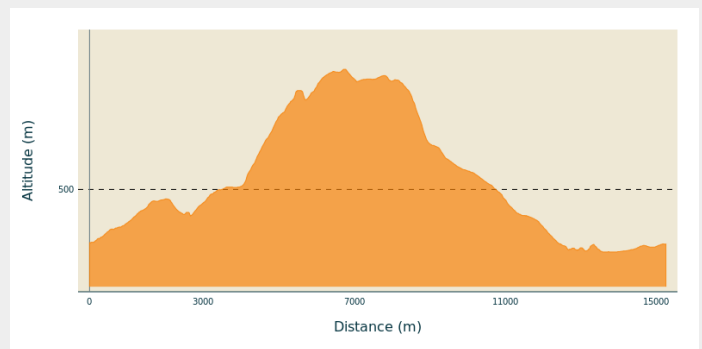
Balisage : — PR® (Promenades et Randonnées)

Communes : 1. Salins-les-Bains

2. Saizenay

3. Saint-Thiébaud

Profil altimétrique

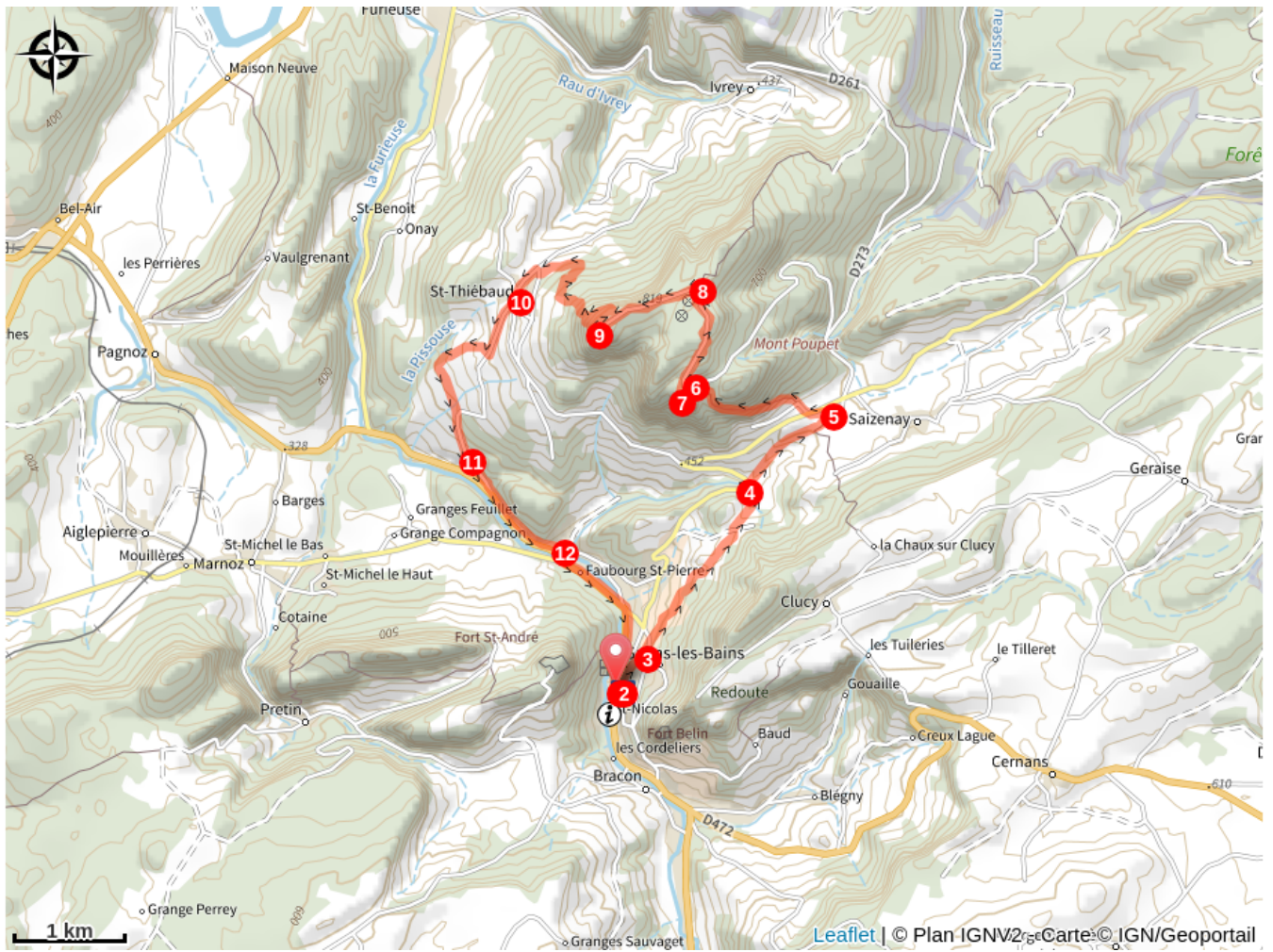


Altitude min 320 m Altitude max 846 m

1. Quitter la place des Vieilles-Salines à gauche et emprunter l'allée J.-Marcou jusqu'à la place des Alliés.
2. Traverser la rue principale, prendre la rue Charles-David (GR®59), la rue Charles-Magnin à gauche et la rue des Chambenoz (*nombreux bâtis anciens*).
3. Au poteau "**Chemin de la Plaine**", prendre en face le chemin goudronné de la Plaine en direction de "**Mont Servant**". Il devient herbeux et, après la ferme de Tout-Vent, sentier. Emprunter la D 492 à droite puis le chemin empierré (*ancienne voie romaine*) à droite.
4. Au poteau "**Mont Servant**", continuer en direction de "**Champs des Souliers**" sur 250 m puis tourner à gauche au poteau "**la Grange David**".
5. Au poteau "**Grange David**" suivre la direction de "**MONT POUPEL CÔTE BELON**". Traverser la D 492 pour emprunter le chemin qui gravit le mont Poupet et atteindre le parking. Poursuivre par la route sur quelques mètres (*à droite, monument relatant les expériences de Louis Pasteur*).
6. Au poteau "**MONT POUPEL CÔTE BELON**" suivre le sentier à gauche qui mène à la croix du Poupet et au poteau "**Chemin de la Croix**" (*table d'orientation, vue sur Salins, la vallée et les monts du Jura*).
7. Au poteau "**Chemin de la Croix**", continuer par la route qui s'élève sur 1 km en direction de "**Cote Guillaume**" (*aire de jeux, hêtres tors*) jusqu'au parking.
8. Au poteau "**Cote Guillaume**" poursuivre en direction de "**La Corne**" par la route qui mène aux sites (prudence !) d'envol des parapentes (*vue sur le Jura des collines*).
9. Au poteau "**La Corne**", descendre par le sentier qui dévale la pente en lacets en direction de "**SAINT THIEBAUD**". Poursuivre par le chemin empierré puis par le chemin de desserte à gauche. Prendre la route à droite et, à la croix, la route à gauche. Elle traverse Saint-Thiébaud le-Bas.
10. Au poteau "**SAINT THIEBAUD**", prendre la direction de "**Champs de Noeud**" emprunter la route des Chamois à droite sur 500 m puis le chemin à droite. Continuer par la route étroite des Chamois, passez le poteau "**Champs de Noeud**" en direction de "**Les Chamois**".
11. Au poteau "**Les Chamois**", s'engager sur la voie verte (*ancienne voie ferrée Mouchard - Salins*) qui mène à Salins.
12. Au poteau "**Les Roussets**", longer la caserne des pompiers à gauche et poursuivre par la route sur 500 m. Passer entre le gymnase et les cités HLM. Au

grand carrefour (*ancienne gare*), continuer vers le centre-ville et rejoindre les anciennes salines.

Sur votre chemin...



Toutes les infos pratiques

Boucles Échappée Jurassienne

Comment venir ?

Accès routier

Depuis Salins-les-Bains, suivre la direction de la mairie

Parking conseillé

Parking de la Mairie ou place Emile Zola

Lieux de renseignement

Coeur du Jura Tourisme - Arbois - Poligny - Salins

Place des Salines, 39110 SALINS-LES-BAINS

Tel : 03 84 73 01 34

<https://www.coeurdujura-tourisme.com/>

