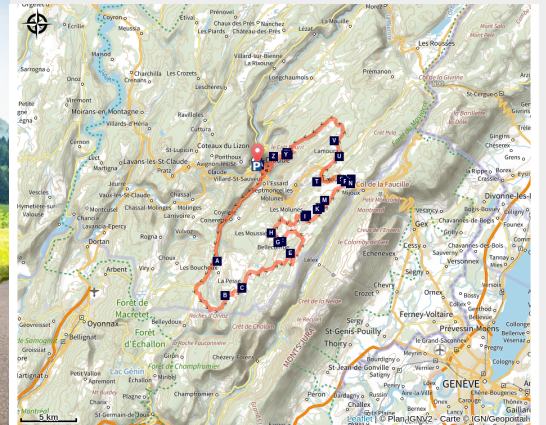


Boucle 8 : Saint-Claude-Hautes Combes

Haut-Jura Saint-Claude - Saint-Claude



Cyclistes dans les Hautes-Combes (© Benjamin Becker/Jura Tourisme)



Saint-Claude, la vallée du Tacon, l'ensemble des Hautes combes, Lajoux, Lamoura... Cet itinéraire de 74,5km est l'un des plus beaux du Sud du Haut-Jura. C'est aussi l'un des plus difficiles.

Suivre le balisage vélo 8 orange

Infos pratiques

Pratique : Cyclisme - vélo de route

Durée : 3 h 30

Longueur : 73.4 km

Dénivelé positif : 1737 m

Difficulté : Difficile

Type : Boucle

Thèmes : Histoire et patrimoine, Naturel

Itinéraire

Départ : Saint-Claude

Arrivée : Saint-Claude

Balisage :  Boucle Cyclo

Communes : 1. Saint-Claude

2. Villard-Saint-Sauveur

3. Coiserette

4. Les Bouchoux

5. La Pesse

6. Bellecombe

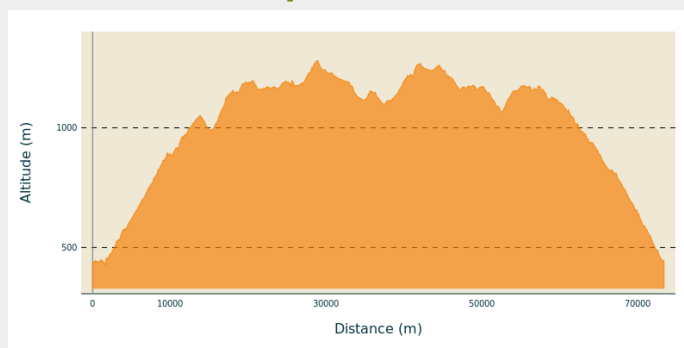
7. Les Moussières

8. Septmoncel les Molunes

9. Lajoux

10. Lamoura

Profil altimétrique



Altitude min 428 m Altitude max 1281 m

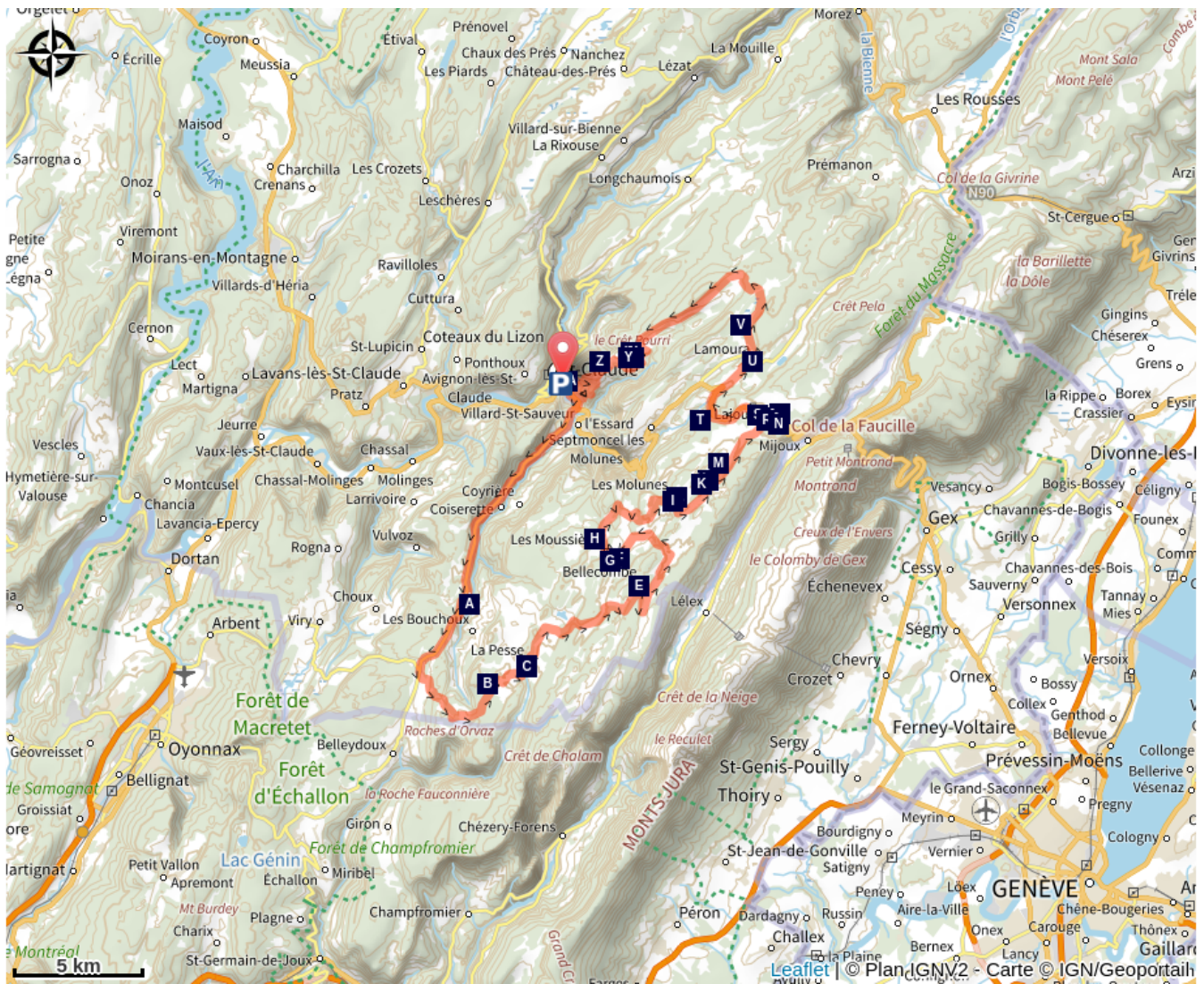
La ville de Saint-Claude est une plaque tournante pour tous les itinéraires cyclistes. Où que l'on veuille aller, il faut monter depuis le fond de cette vallée à 440m d'altitude, au confluent de la Bienne et du Tacon. Sitôt les limites de la ville franchies, une autre vie commence... Faites d'efforts avec 12km de montée jusqu'au col de la Croix de la Serra (montée remarquable) le long de la vallée du Tacon dans des paysages de rêve où se dessine au loin sur sa butte le clocher du village des Bouchoux.

A Désertin, après avoir avalé 600m de dénivelé d'une traite, le paysage s'éclaircit avant de plonger dans la forêt jusqu'à la Pesse. C'est l'arrivée sur les Hautes Combes, 20km de creux et de bosses qui ondulent sous les Monts-Jura et reposent les jambes. Passage à Bellecombe, les Moussières (berceau du Bleu du Haut-Jura à déguster à la fromagerie), les Molunes à 1 270m d'altitude et arrivée dans un environnement féérique à Lajoux où se trouve la Maison du Parc naturel régional du Haut-Jura. La route redescend jusqu'à Lamoura, et son musée du lapidaire, puis plonge dans la forêt pour rejoindre Saint-Claude par la côte de Chaumont sur les flancs du mont Bayard.

Label « Vélo et Fromages »

Depuis 2019, cette boucle est labélisée «Vélo et Fromages», Lancé par l'Assemblée des Départements de France, le CNIEL, Tourisme & Territoires et Vélo & Territoires, ce label valorise les producteurs et prestataires fromagers se trouvant le long des itinéraires vélo. Avec ces nombreuses AOC fromage dont le Comté, le Morbier, le Bleu du Haut-Jura, la Cancoillotte ou le Mont d'Or, le Jura est naturellement un département « Vélo et Fromages » !

Sur votre chemin...



- Cascade du moulin d'Aval (A)
- La Pesse - Le village (C)
- Mairie/école de Bellecombe (E)
- Les Tourbières aux Moussières (G)
- L'habitat dispersé (I)
- L'Alouette lulu (K)
- Une artiste qui s'ignore : La Montbéliarde (M)
- La Gélinothe des bois, un oiseau très discret (B)
- La Pesse - Le village (D)
- Fromagerie du Haut-Jura (F)
- Vue sur le village des Moussières (H)
- Grenier fort (J)
- Point de vue des Platières (L)
- Dans le bal des fleurs, la Gentiane jaune (N)

Toutes les infos pratiques

Comment venir ?

Accès routier

A Saint-Claude, prendre la direction de la cathédral et s'y garer

Parking conseillé

Parking de la Cathédrale de Saint-Claude

Zones de sensibilité environnementale

Le long de votre itinéraire, vous allez traverser des zones de sensibilité liées à la présence d'une espèce ou d'un milieu particulier. Dans ces zones, un comportement adapté permet de contribuer à leur préservation. Pour plus d'informations détaillées, des fiches spécifiques sont accessibles pour chaque zone.

Grand tétras

Période de sensibilité : Janvier, Février, Mars, Avril, Mai, Juin, Décembre

Contact : Parc naturel régional du Haut-Jura

29 Le Village

39310 Lajoux

03 84 34 12 30

www.parc-haut-jura.fr

Le Grand Tétras est une espèce emblématique des forêts de montagnes françaises. Son apparence et son comportement font de lui un oiseau très atypique. Pouvoir l'observer relève d'un vrai défi, tant cet oiseau est discret, mais s'avère être un souvenir mémorable.

En hiver, son activité est réduite au minimum. Il passe la quasi-totalité de la journée perché dans un arbre et consomme uniquement des aiguilles de sapin. Une nourriture très peu énergétique. Cette période est critique pour sa survie. Un oiseau subissant un dérangement régulier va puiser dans ses maigres réserves et finir par en subir les conséquences. Sa sensibilité à la prédation aura augmenté, ou bien il dépérira simplement à cause du manque d'énergie. Une autre période critique prend place du printemps au début de l'été avec la couvaison. Si la poule est surprise plusieurs fois, elle va abandonner le nid et laisser ses poussins seuls, sans protection. La survie des jeunes étant déjà très faible naturellement, ce phénomène accentue, d'autant plus, ce risque de mortalité chez les jeunes oiseaux.

Les pratiques qui peuvent avoir une interaction avec le Grand tétras en période de nidification sont principalement les pratiques sportives terrestres comme la randonnée, le ski, le VTT.

APPB CORNICHES CALCAIRES - MONT CHABOT

Période de sensibilité : Février, Mars, Avril, Mai, Juin

Contact : LPO BFC - DT Franche-Comté

Mail : franche-comte@lpo.fr

Tel : 03 81 50 43 10

Site : www.bfc.lpo.fr



FR3800859 - Corniches calcaires du département du Jura

Espèces concernées : Faucon pèlerin, Hibou grand-duc, Tichodrome échelette, Harle bièvre, Grand Corbeau, Choucas des tours, Faucon crécerelle, Martinet à ventre blanc, Hirondelle des rochers et Hirondelle de fenêtre.

Afin de garantir l'équilibre biologique des milieux nécessaires à la reproduction,

l'alimentation, le repos et la survie de l'espèce concernée, il est instauré un arrêté préfectoral de protection de biotope sur le Mont Chabot sur les communes de Villard-Saint-Sauveur et de Saint-Claude.

Dans ce périmètre, est interdit pendant la période de reproduction (du 15/02 au 01/07) :

- Le survol à moins de 150 m des parois rocheuses part tout aéronef, y compris engins volant téléguidé
- La pratique de l'escalade, y compris la descente en rappel
- Les activités de canyoning et de spéléologie (attention certains sites sont exclus : se référer à l'article 7 pour cette dernière activité)
- La pratique de toute activité bruyantes (motorisation, sonorisation)

Merci d'éviter le secteur pour permettre la reproduction des espèces.

Lieux de renseignement

Office de Tourisme Haut-Jura Saint-Claude

1 Avenue de Belfort, 39200 SAINT-CLAUDE

contact.ot@hautjurasaintclaud.fr

Tel : 03 84 45 34 24

<https://www.saint-claude-haut-jura.com/>



Sur votre chemin...



Cascade du moulin d'Aval (A)

Le Tacon franchit là une barre calcaire en une belle cascade s'écoulant en toute intimité dans un cirque rocheux. Autrefois, ce site hydraulique servait à animer un moulin en amont de la cascade, à présent disparu. Le site de la cascade du moulin d'Aval (ou moulin Dalloz) est classé depuis 1961 à l'inventaire du paysage.

Crédit photo : PNRHJ / Nina Verjus



La Gélinotte des bois, un oiseau très discret (B)

À peine plus grosse qu'une poule naine, la silhouette de la Gélinotte des bois est assez massive, avec des pattes et une queue assez courtes. Son plumage est délicatement nuancé, et lui permet de se camoufler dans son environnement.

Au printemps, elle se nourrit des bourgeons de noisetiers ou autres arbustes qui couvrent le sol des forêts. Très discrète, vous pourrez peut être l'entendre s'envoler précipitamment à votre arrivée. Attention, à partir du mois de juin, un individu qui ne se sauve pas peut chercher à protéger ses petits. Écartez-vous discrètement.

Crédit photo : Jean-Lou Zimmermann



La Pesse - Le village (C)

La Pesse, nommée à l'époque La Haute-Molune, est née en 1832 par ordonnance de Louis-Philippe. Mais c'est en 1907 qu'à la demande des habitants du village un décret, signé par Clémenceau, officialisa le nom de La Pesse.

L'agriculture, l'élevage et la production de lait A.O.C., le tourisme et le sport en hiver comme en été, l'artisanat tourné vers les produits du bois sont la preuve de l'esprit d'entreprise et de performance écologique de la communauté villageoise.

Espaces et panoramas aux paysages ouverts et forestiers ; paradis des sports d'hiver qui tiennent une place importante dans l'activité locale (ski de fond et nordique, chiens de traîneaux, raquettes) ; cadre privilégié des performances de randonnée pédestre, équestre, à VTT ou à vélo ; forêts et roches préservées qui abritent une flore exceptionnelle et de nombreuses espèces sauvages (rapaces, chevreuils et biches, renards et lynx) et des zones d'étude et de protection de la forêt et du Grand Tétrás ; loisirs variés et originaux, élevages, de lamas.

A La Pesse, les hébergements aussi illustrent ce dynamisme et cette originalité : à côté des gîtes et chambres d'hôtes, des yourtes, des tipis, des roulottes, des cabanes perchées, des fermes traditionnelles restaurées avec passion.

Un grand souci de qualité et de tradition anime les lieux de restauration : restaurants, tables d'hôtes, fabrication de charcuteries et vente de fromages locaux.

La vie culturelle du village surprend par son dynamisme : quantité d'associations, une bibliothèque, des concerts, du théâtre ; de grands événements culturels ou sportifs (Festival Azimut, courses de ski nordique, La Forestière en VTT ou l'Ultra Trail UTTJ), le championnat belge de chiens de traîneaux, etc).

Le saviez-vous ?

La Pesse signifie l'épicéa en patois jurassien. En effet, un grand épicéa marquait l'entrée du village en 1907.

Crédit photo : Stéphane GODIN



La Pesse - Le village (D)

La Pesse, nommée à l'époque La Haute-Molune, est née en 1832 par ordonnance de Louis-Philippe. Mais c'est en 1907 qu'à la demande des habitants du village un décret, signé par Clémenceau, officialisa le nom de La Pesse.

L'agriculture, l'élevage et la production de lait A.O.C., le tourisme et le sport en hiver comme en été, l'artisanat tourné vers les produits du bois sont la preuve de l'esprit d'entreprise et de performance écologique de la communauté villageoise.

Espaces et panoramas aux paysages ouverts et forestiers ; paradis des sports d'hiver qui tiennent une place importante dans l'activité locale (ski de fond et nordique, chiens de traîneaux, raquettes) ; cadre privilégié des performances de randonnée pédestre, équestre, à VTT ou à vélo ; forêts et roches préservées qui abritent une flore exceptionnelle et de nombreuses espèces sauvages (rapaces, chevreuils et biches, renards et lynx) et des zones d'étude et de protection de la forêt et du Grand Tétrás ; loisirs variés et originaux, élevages, de lamas.

A La Pesse, les hébergements aussi illustrent ce dynamisme et cette originalité : à côté des gîtes et chambres d'hôtes, des yourtes, des tipis, des roulottes, des cabanes perchées, des fermes traditionnelles restaurées avec passion.

Un grand souci de qualité et de tradition anime les lieux de restauration : restaurants, tables d'hôtes, fabrication de charcuteries et vente de fromages locaux.

La vie culturelle du village surprend par son dynamisme : quantité d'associations, une bibliothèque, des concerts, du théâtre ; de grands événements culturels ou sportifs (Festival Azimut, courses de ski nordique, La Forestière en VTT ou l'Ultra Trail UTTJ), le championnat belge de chiens de traîneaux, etc).

Le saviez-vous ?

La Pesse signifie l'épicéa en patois jurassien. En effet, un grand épicéa marquait l'entrée du village en 1907.

Crédit photo : CCHJSC - Stéphane GODIN

Mairie/école de Bellecombe (E)

Ancienne mairie/école : exemple parfait de l'habitat dispersé. Cette école, inaugurée en 1888, a fonctionné jusqu'en 1920. On imagine la vie et l'isolement de l'instituteur dans cette combe enneigée plus de six mois par an, les élèves qui venaient des fermes éloignées parfois de plus d'une heure de trajet, en se déplaçant avec des "cercles", l'ancêtre des raquettes-à-neige.

Fromagerie du Haut-Jura (F)

La fromagerie est le lieu où l'on va produire et/ou vendre du fromage (de sa propre production ou non)

Les fruitières sont des ateliers coopératifs de fabrication de fromages, généralement de longue conservation, comme du Comté par exemple. Selon une source proche du dossier, c'est parce que les producteurs du lait venaient mettre en commun le... fruit de leur travail en un même lieu.

Une fruitière est une fromagerie traditionnelle de montagne où est transformé du lait cru en fromage. Cette appellation est d'usage dans les massifs du Jura et des Alpes, tant en France qu'en Suisse. Les agriculteurs locaux mettent en commun le lait de leur troupeau dans un lieu de transformation mutualisé, souvent une petite coopérative, pour produire un fromage laitier de grande taille.

Les Tourbières aux Moussières (G)

Une tourbière, par définition, est une zone humide, colonisée par la végétation, dont les conditions écologiques particulières ont permis la formation d'un sol constitué d'un dépôt de tourbe.

À cette altitude, dans le Haut Jura, les conditions climatiques sont très rudes : hivers très froids et longs, moyenne annuelle des températures basse, précipitations abondantes et notamment en hiver avec la neige durant plusieurs mois, absence de périodes sèches de longue durée. Ces conditions géologiques et climatiques sont extrêmement favorables à l'installation de milieux naturels très originaux : les tourbières.

Les tourbières jouent un rôle dans le cycle de l'eau naturelle, à la fois réserve d'eau et éponge puisque les mousses stockent l'eau, et épuration de l'eau par la tourbière qui joue le rôle de filtre.

Ces milieux naturels abritent également de nombreuses espèces végétales et animales, insectes et oiseaux qui sont pour certaines protégées.

Le programme Life Tourbière du Jura vise à réhabiliter leurs fonctions naturelles de purificateur et régulateur des masses d'eau, de puits de carbone qui absorbe les gaz à effet serre, de créateur de biodiversité remarquable.



Vue sur le village des Moussières (H)

Petit village des Hautes-Combes dont l'implantation connue remonte au Moyen-Âge, les activités artisanales et agricoles perdurent encore aujourd'hui, valorisées notamment par la Maison du Fromage.

Crédit photo : PNRHJ - F. Jeanparis



L'habitat dispersé (I)

L'habitat des Hautes Combes est typique du défrichement tardif des XIIIe et XIVe siècles, puis XVI et XVIIe. La terre est acensée par l'abbaye de Saint-Claude en longues bandes perpendiculaires à la combe où chaque famille peut vivre en autarcie. Le bas de la combe est réservé à la prairie et au foin, les environs immédiats de la ferme aux céréales, le crêt au bois de chauffage et d'œuvre, ainsi qu'aux pâturages.

Crédit photo : PNRHJ / Gilles Prost



Grenier fort (J)

Né de l'ingéniosité des maîtres charpentiers, le grenier fort, qui domine la maison sur votre gauche, est également dépositaire de la mémoire du Haut-Jura. Garde-manger et coffre-fort, il contenait des grains, la nourriture et les semences, la garde-robe et les objets précieux, les outils et les écrits, biens essentiels, à l'abri du feu et des envieux. Comptabilité de la récolte, calendrier climatique, événements familiaux, sont souvent consignés sur ses murs. Pour visiter un grenier fort ? Rendez-vous à la Maison du Parc à Lajoux.


Crédit photo : PNRHJ / Gilles Prost



L'Alouette lulu (K)

Lu,lu,lu,lu,lu,lu ... lu,lu,lu,lu,lu,lu, vous devinez ce qui lui a valu son drôle de nom? Et oui, ce chant, pipissant, monotone, qu'elle émet en vol au dessus des pelouses rases durant les belles journées de printemps. C'est presque votre seule chance de détecter cet oiseau si discret quand il est au sol.

Crédit photo : Fabrice Croset



Point de vue des Platières (L)

De ce petit toit du monde jurassien se laisse admirer la Haute-Chaîne du Jura, Bellecombe et ses étendues de pâturages. De l'est au sud, le Montrond, puis le Colomby de Gex et son jumeau, le crêt de la Neige, et enfin la pyramide du Reculet. Dans l'axe des Platières, au sud-ouest, le triangle du crêt de Chalam est immanquable.

Crédit photo : PNRHJ / Léo Poudré



Une artiste qui s'ignore : La Montbéliarde (M)

Sans cette vache, à la belle robe blanche tachée de roux, les paysages ne seraient pas ce qu'ils sont: vastes espaces dévolus au pâturage, ponctués ici et là de fermes, de longs murets de pierres sèches et de boqueteaux. Sans elles non plus, les fromages d'ici ne seraient pas aussi célèbres! Seul leur lait permet les productions locales d'appellation d'origine protégée comme le comté, le bleu de Gex et le morbier.

Crédit photo : PNRHJ / Nina Verjus



Dans le bal des fleurs, la Gentiane jaune (N)

Caractéristique de ces milieux, la Gentiane jaune ou grande gentiane vous accompagnera tout au long de cette randonnée. Un détail amusant: écrasez entre vos doigts les fruits de la Gentiane, reconnaissez-vous cette odeur? C'est celle des petits pois.

Crédit photo : PNRHJ / Jean Claude Marchand