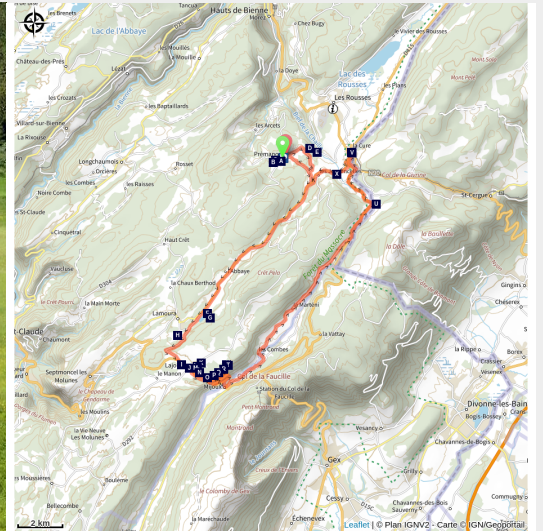


Boucle 9 : Lac de Lamoura-Valserine

Station des Rousses - Prémanon



Lac de Lamoura (© www.stephane-godin.com/Jura Tourisme)



Les stations de ski, la vallée de la Valserine, les Monts-Jura, la Dôle, le lac de Lamoura... Le coeur du Haut-Jura bat tout au long de cet itinéraire qui fait le tour de la forêt du Massacre.

Suivre le balisage vélo 9 orange

Infos pratiques

Pratique : Cyclisme - vélo de route

Durée : 2 h

Longueur : 40.6 km

Dénivelé positif : 751 m

Difficulté : Difficile

Type : Boucle

Thèmes : Faune et flore, Lacs, rivières et cascades, Naturel

Itinéraire

Départ : Prémanon

Arrivée : Prémanon

Balisage :  Boucle Cyclo

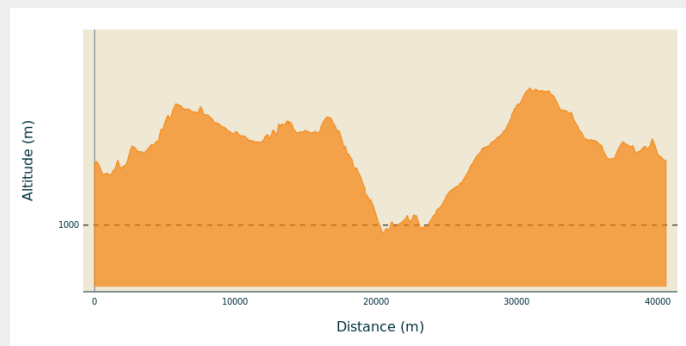
Communes : 1. Prémanon

2. Lamoura

3. Lajoux

4. Les Rousses

Profil altimétrique



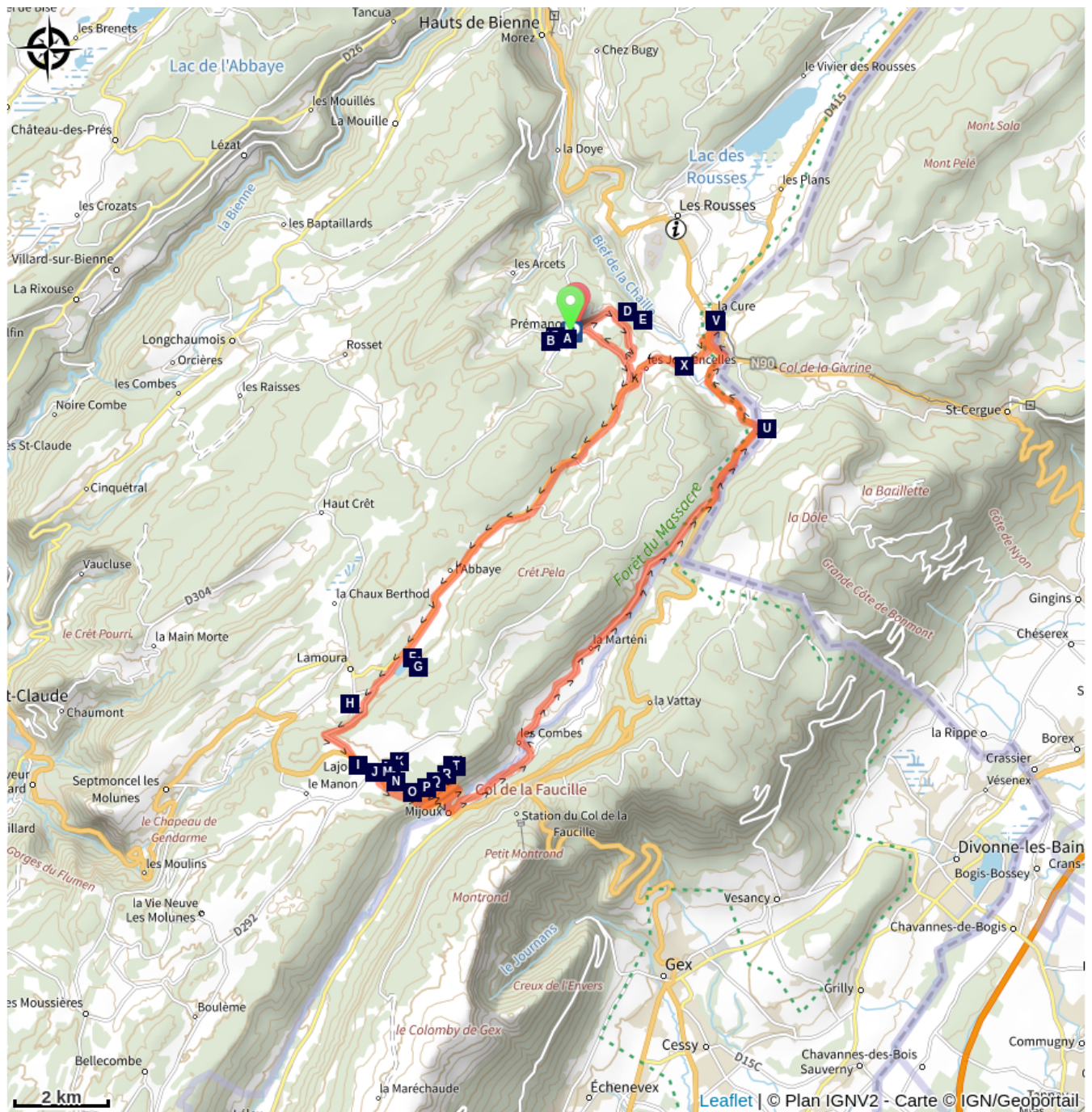
Altitude min 985 m Altitude max 1256 m

Tout près du mont Fier (1 292m) Prémanon, l'un des quatre villages qui composent la station des Rousses, offre une très belle vue panoramique sur les combes qui se succèdent à l'horizon. La route enchaîne ensuite sur 8km avec les stations de la Darbella et de la Serra pour rejoindre le lac de Lamoura où chaque hiver les fans de la Transjurassienne s'élancent pour une course de ski de fond unique en France. Dans cette combe, le lac et la tourbière sont assaillis par la forêt du Massacre qui tire son nom des 600 mercenaires de François 1^{er} tués par les Savoyards au XVI^e siècle.

Une fois traversée, cette forêt de sapins -la plus haute de Franche-Comté- débouche sur le village de Lajoux avec une vue saisissante sur l'enfilade des Monts-Jura. Là se trouve la Maison du Parc Naturel Régional du Haut-Jura. La route descend ensuite en lacets sur la station de Mijoux, au fond de la vallée de la Valserine et remonte la Combe d'en Haut sur 9km jusqu'au Tabagnoz en suivant la Valserine.

La poursuite jusqu'à la Cure, petit village frontière, se fait en longeant la limite avec la Suisse au pied du massif de la Dôle à 1 677m d'altitude, puis c'est l'arrivée à la station des Jouvencelles et le retour à Prémanon.

Sur votre chemin...



L'Espace des Mondes Polaires Paul-Émile Victor (A)

Traces (C)

L'énergie hydraulique (E)

Géologie du Jura : crêts et combes (G)

Les vaches et le comté (I)

Des richesses bien à l'abri (K)

La diversité floristique des prairies naturelles (M)

Le Grand Tétrás (B)

Le Lynx boréal (D)

Les tourbières (F)

Habitat typique du Haut-Jura (H)

La Maison du Parc (J)

La mainmorte, servage des abbés (L)

Dans le bal des fleurs, la Gentiane jaune (N)

Toutes les infos pratiques

Comment venir ?

Accès routier

Depuis les Rousses, suivre la destination de Prémanon par la D25.

Parking conseillé

Parking place du 19 mars 1962 à Prémanon

Zones de sensibilité environnementale

Le long de votre itinéraire, vous allez traverser des zones de sensibilité liées à la présence d'une espèce ou d'un milieu particulier. Dans ces zones, un comportement adapté permet de contribuer à leur préservation. Pour plus d'informations détaillées, des fiches spécifiques sont accessibles pour chaque zone.

Grand tétras

Période de sensibilité : Janvier, Février, Mars, Avril, Mai, Juin, Décembre

Contact : Parc naturel régional du Haut-Jura

29 Le Village

39310 Lajoux

03 84 34 12 30

www.parc-haut-jura.fr

Le Grand Tétras est une espèce emblématique des forêts de montagnes françaises. Son apparence et son comportement font de lui un oiseau très atypique. Pouvoir l'observer relève d'un vrai défi, tant cet oiseau est discret, mais s'avère être un souvenir mémorable.

En hiver, son activité est réduite au minimum. Il passe la quasi-totalité de la journée perché dans un arbre et consomme uniquement des aiguilles de sapin. Une nourriture très peu énergétique. Cette période est critique pour sa survie. Un oiseau subissant un dérangement régulier va puiser dans ses maigres réserves et finir par en subir les conséquences. Sa sensibilité à la prédation aura augmenté, ou bien il dépérira simplement à cause du manque d'énergie. Une autre période critique prend place du printemps au début de l'été avec la couvaison. Si la poule est surprise plusieurs fois, elle va abandonner le nid et laisser ses poussins seuls, sans protection. La survie des jeunes étant déjà très faible naturellement, ce phénomène accentue, d'autant plus, ce risque de mortalité chez les jeunes oiseaux.

Les pratiques qui peuvent avoir une interaction avec le Grand tétras en période de nidification sont principalement les pratiques sportives terrestres comme la randonnée, le ski, le VTT.

Réserve naturelle nationale de la Haute-Chaine du Jura

Période de sensibilité : Janvier, Février, Mars, Avril, Mai, Juin, Juillet, Août, Septembre, Octobre, Novembre, Décembre

Contact : **Réserve naturelle nationale de la Haute Chaîne du Jura**

135, rue de Genève

01170 GEX

Tél : 04 50 41 29 65

E-mail : contact@rnn-hautechainedujura.fr

Site : <https://www.rnn-hautechainedujura.fr>

Accueillant au fil des saisons à la fois promeneurs, professionnels (alpagistes, forestiers, etc.) et naturalistes, cette Réserve est un territoire accessible où de nombreux usages cohabitent. Pour assurer la pérennité de cet espace sensible et des pratiques qui s'y déroulent, il convient de respecter la réglementation en vigueur :

Sont interdits :

- **les chiens même tenus en laisse,**
- **la cueillette des fleurs et la collecte de fossiles ou et de minéraux,**
- **le feu,**
- **l'usage d'instrument sonore,**
- **l'abandon de déchets,**
- **le camping.** Toutefois le bivouac, sans abri (sauf en cas de nécessité absolue : conditions météorologiques et sécurité de la personne notamment), pendant les créneaux horaires de 19h00 le soir à 9h00 le matin, pour une seule et unique nuitée par site, à une distance maximale de vingt mètres des sentiers balisés autorisés, en dehors des alpages occupés par le bétail, est toléré.

L'ensemble de la réglementation est consultable ici :

<https://www.rnn-hautechainedujura.fr/reglementation/>

Par ailleurs, sept Zones de quiétude de la faune sauvage, actives du 15 décembre au 30 juin (exception faite de la ZQFS des Platières, active du 15 décembre au 15 mai), interdisent de sortir des sentiers de randonnée balisés spécifiquement pour cette période de l'année.

Arrêté préfectoral de protection des biotopes des Forêts d'altitude du Haut-Jura

Période de sensibilité : Janvier, Février, Mars, Avril, Mai, Juin, Décembre

Contact :

Parc naturel régional du Haut-Jura
29 Le Village
39310 Lajoux
03 84 34 12 30
www.parc-haut-jura.fr/

Ces zonages réglementaires sont mis en place pour garantir le maintien de ces forêts représentant l'habitat de nombreuses espèces protégées du massif : Grand Tétras, Gélinotte des bois, Petites chouettes de Montagne, Lynx d'Europe etc...

La réglementation concerne principalement la période du **15 décembre au 30 juin** et organise / limite la fréquentation / les activités au sein de ces forêts.

Respecter cette réglementation c'est participer à la protection de ces formidables forêts, et peut être la chance d'observer l'une de ces espèces emblématiques.



Lieux de renseignement

Office de tourisme de la Station des Rousses

495 rue Pasteur, 39220 LES ROUSSES

infos@lesrousses.com

Tel : 03 84 60 02 55

<https://www.lesrousses.com/>



Sur votre chemin...



L'Espace des Mondes Polaires Paul-Émile Victor (A)

Les icebergs, les ours polaires, les manchots, les Inuits, les expéditions : l'Arctique et l'Antarctique évoquent à chacun d'entre nous des images, des légendes, des mots ... Bien qu'éloignés géographiquement, les pôles font partie de notre culture. Unique en Europe, l'Espace des Mondes Polaires – Paul-Émile Victor propose à tous une immersion complète dans cet univers fascinant : la patinoire devient alors une évocation de la banquise tandis que le musée convie les visiteurs à une exploration complète des mondes polaires. Au moment où les pôles sont à la fois devenus des milieux fragilisés, des territoires très convoités et des observatoires privilégiés de l'état de santé de notre planète, ce nouvel équipement ouvert en début d'année 2017 se positionne comme le centre culturel et ludique de référence avec pour mission de sensibiliser les publics tout en leur offrant un moment de détente.

En savoir plus : <http://www.espacedesmondespolaires.org/>

Crédit photo : Baltik



Le Grand Tétras (B)

Le Grand Tétras est menacé de disparition, on ne trouve plus qu'une centaine d'individus dans la forêt du Haut-Jura. C'est pour cela que certains secteurs de la forêt du Haut-Jura ne sont pas totalement accessibles aux périodes où cet oiseau est le plus fragile (15 décembre au 30 juin). Cet oiseau aussi appelé coq de bruyère mange des aiguilles de sapin. Tout comme la neige et l'épicéa, le Grand Tétras est le symbole de notre village Prémaman, comme on le voit sur le blason du village.

Le saviez-vous ? CHANGEMENT CLIMATIQUE :

Le changement climatique peut entraîner des modifications importantes des conditions de vie des différentes espèces. Ce phénomène global intervient en plus de nombreux facteurs impactant la biodiversité forestière (destruction et fragmentation des habitats, augmentation de la pression humaine, etc...). Pour agir, les forestiers et les structures de protection de l'environnement mettent en place certaines actions : adaptation de la gestion forestière, limitation d'accès à certaines périodes, communication auprès du grand public ...

Crédit photo : (Ecole de Prémaman)



Traces (C)

Dans la forêt vivent des animaux sauvages, difficiles à apercevoir. Ils ont peur et se cachent dès qu'ils nous entendent. Mais si vous êtes attentifs, vous pourrez trouver leurs traces: des crottes, des empreintes, des poils et des plumes ...

- Empreintes de sabots : chamois, chevreuil ou cerf ?
- Empreintes avec des coussinets : celles du renard et du chien laissent visible les griffes, qui sont par contre rétractiles chez le lynx.

Le saviez-vous ? BIODIVERSITÉ :

Les milieux forestiers sont des réservoirs de biodiversité. La conservation d'habitats diversifiés et favorables à l'ensemble des espèces passe par le maintien d'une diversité d'essences forestières, une diversité d'étages de végétation (horizontale et verticale) et un respect de la dynamique forestière.

Crédit photo : (Ecole de Prémanon)



Le Lynx boréal (D)

Le lynx est un félin, comme les panthères et les chats. Il peut peser jusqu'à 35 kg et mesure la même taille qu'un chien moyen. Il est présent dans la majeure partie du continent est-urasien et peut vivre dans tout type de milieu, mais ce sont dans les forêts avec des sous-bois denses et couverts comme celles du Jura qu'il se sent le mieux.

Le lynx, à l'instar du guépard, est très rapide sur de courtes distances mais se fatigue vite. Pour cette raison, il approche ses proies en silence et passe à l'attaque le plus près possible. Il peut faire des bonds de cinq mètres et lorsqu'il attrape sa proie, il l'étouffe avec ses puissantes mâchoires. Ses proies favorites sont des petits ongulés, comme le chevreuil mais il doit parfois se contenter d'oiseaux et rongeurs.

Cet animal est très dur à observer car il ne se déplace quasiment que la nuit. La journée, il se perche dans un arbre ou se terre dans les buissons afin de se reposer et de voir sans être vu.

Le lynx boréal est revenu naturellement dans le Jura (suite à des opérations de réintroduction effectuées en Suisse). En 2015, la population française était estimée entre 125 et 150 animaux, la tendance étant à l'augmentation à la fois en nombre de lynx mais aussi en nombre de territoires occupés. Le Jura représente le noyau principal de population avec une centaine d'individus.

Crédit photo : PNRHJ / Claude Le Pennec



L'énergie hydraulique (E)

Dans le Haut-Jura, la métallurgie existe depuis très longtemps, mais c'est avec l'utilisation de la force motrice des rivières que cette activité a pris une autre tournure au XVI^e siècle.

L'utilisation de cette énergie illimitée permet de passer de la petite production artisanale et familiale à l'industrialisation moderne. Mais capter l'énergie d'une rivière nécessitait quelques aménagements. Si la force du courant variait trop, il était nécessaire de la réguler en construisant un barrage. Ensuite, un canal devait être aménagé pour amener l'eau jusqu'à la roue à aube. Celle-ci était reliée par de nombreux mécanismes au marteau, à la scie ou aux autres machines. Ce travail demande l'expertise et la connaissance de nombreux corps de métiers, un savoir-faire révélateur de la grande qualification des hommes de l'époque qui devaient se débrouiller avec peu d'outils et nulle technologie.



Les tourbières (F)

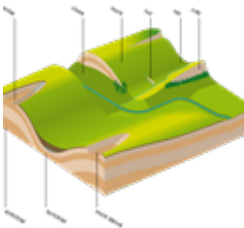
Une tourbière, par définition, est une zone humide, colonisée par la végétation, dont les conditions écologiques particulières ont permis la formation d'un sol constitué d'un dépôt de tourbe.

À cette altitude, dans le Haut Jura, les conditions climatiques sont très rudes : hivers très froids et longs, moyenne annuelle des températures basse, précipitations abondantes et notamment en hiver avec la neige durant plusieurs mois, absence de périodes sèches de longue durée. Ces conditions géologiques et climatiques sont extrêmement favorables à l'installation de milieux naturels très originaux : les tourbières.

Les tourbières jouent un rôle dans le cycle de l'eau naturelle, à la fois réserve d'eau et éponge puisque les mousses stockent l'eau, et épuration de l'eau par la tourbière qui joue le rôle de filtre.

Ces milieux naturels abritent également de nombreuses espèces végétales et animales, insectes et oiseaux qui sont pour certaines protégées.

Le programme Life Tourbière du Jura vise à réhabiliter leurs fonctions naturelles de purificateur et régulateur des masses d'eau, de puits de carbone qui absorbe les gaz à effet serre, de créateur de biodiversité remarquable.



Géologie du Jura : crêtes et combes (G)

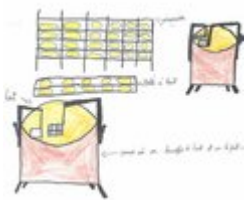
Une combe est une vallée qui se forme au sommet d'un anticlinal. De chaque côté, elle est "enfermée" par des versants appelés des crêtes. Le plissement au sommet d'un anticlinal favorise en effet l'érosion des couches calcaires.

L'élargissement progressif des fissures provoquées grâce notamment à l'eau de pluie et au gel finit par former combes et crêtes.



Habitat typique du Haut-Jura (H)

Lamoura est soumis à un climat rigoureux, et c'est dans l'habitat que l'adaptation de l'homme aux éléments est la plus visible. En effet, les toitures sont robustes afin de résister au poids important de la neige. Le faîtage est orienté sud-ouest/nord-est. Cette caractéristique favorise le balayage de la neige par le vent et limite les risques de surcharge. Les angles des murs et les encadrements de portes et de fenêtres sont en pierres de taille, le reste est en roches calcaires recouvertes d'un enduit à la chaux. Le mur sud-ouest, qui est le plus exposé aux intempéries, est recouvert d'un matériau imperméable et isolant : tavaillon, tôle. Ce type de ferme a la particularité de réunir sous le même toit le fourrage, le bois de chauffage, le bétail et les pièces à vivre. On le nomme "ferme-bloc", car toutes les fonctions sont réunies dans le même volume afin d'économiser la chaleur et d'éviter de sortir durant l'hiver. Mais cette accumulation de matière combustible augmentait les risques d'incendies. C'est donc dans le but de mettre à l'abri les "richesses" de la famille que les greniers-forts furent bâtis.



Les vaches et le comté (I)

Les vaches mangent de l'herbe mais cela ne suffit pas. Pour faire du lait, elles ont dû avoir un veau. Pendant la journée, elles broutent. Matin et soir, elles vont en salle de traite. Dans la nuit le camion qui vient de la fromagerie récupère le lait de plusieurs fermes. Tôt le matin, les fromagers font cailler le lait en le chauffant et en ajoutant de la caillette de veau (estomac) pour faire le comté. C'est la qualité de l'herbe qui détermine le bon goût du comté. Emy et Sacha C.

Crédit photo : Ecole de Lajoux



La Maison du Parc (J)

La Maison du Parc, siège du Parc naturel régional du Haut-Jura, remarquable par son architecture et ses façades tavaillonées, propose une découverte du territoire à travers une exposition, des projections et la visite d'un grenier fort. L'exposition entraîne vers chacune des dimensions du Haut-Jura, dans une ambiance colorée, moderne et interactive: les paysages, la nature, les savoir-faire et les industries, le tourisme, l'agriculture et la forêt. La balade sonore propose un moment inattendu, poétique et imagé, pour pénétrer la nature haut-jurassienne par ses sonorités exceptionnelles. Enfin, deux films paysagers remarquables et récents, l'un consacré à la géologie du massif jurassien et l'autre, aux tourbières, complètent et illustrent la visite.

Crédit photo : PNRHJ / Patricia Louvrier



Des richesses bien à l'abri (K)

Sur la gauche du chemin, vous pouvez voir un grenier fort, bâti en retrait de la maison d'habitation. Ce qu'il abrite aujourd'hui ... nul ne le sait. Mais n'hésitez pas à visiter celui de la Maison du Parc à Lajoux. Les clés valent, à elles seules, le coup d'œil!

Crédit photo : PNRHJ / Gilles Prost



La mainmorte, servage des abbés (L)

La conquête de la haute-Joux, débute ici au Vème siècle. AU XVème siècle, une forme de servage imposé par la très puissante abbaye de Saint-Claude oblige les familles à rester sous le même toit; il s'agit de la mainmorte. La mainmorte est en partie à l'origine du développement de l'artisanat à domicile dans la mesure où aller travailler en ville, c'était prendre le risque de perdre les biens familiaux.

Crédit photo : PNRHJ / Gilles Prost

La diversité floristique des prairies naturelles (M)

Les prés devant vous sont l'une des richesses du Haut-Jura. Les prairies de fauche recèlent ici une extraordinaire diversité de plantes. Jamais labourées ni ensemencées: la plupart des prairies de la région sont naturelles.



Dans le bal des fleurs, la Gentiane jaune (N)

Caractéristique de ces milieux, la Gentiane jaune ou grande gentiane vous accompagnera tout au long de cette randonnée. Un détail amusant: écrasez entre vos doigts les fruits de la Gentiane, reconnaissez-vous cette odeur? C'est celle des petits pois.

Crédit photo : PNRHJ / Jean Claude Marchand