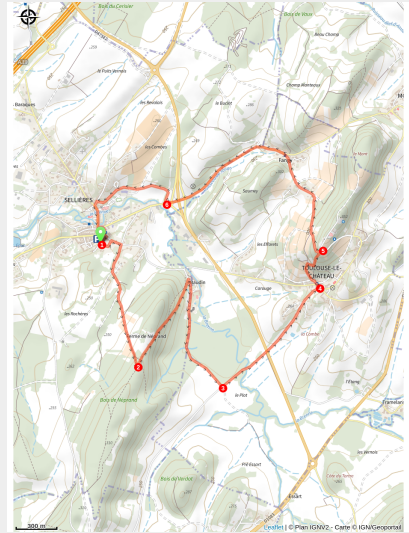


Sentier des maîtres des forges

Bresse Haute-Seille - Sellières



Eglise des forges Baudin (© Jura Tourisme)



Le sentier des maîtres de forges transporte le randonneur aux XVIIIe et XIXe siècles, quand les habitants de Sellières et ses alentours vivaient de la transformation du minerai de fer en fonte.

Ce circuit ponctué de panneaux explicatifs permet de découvrir le passé industriel de Sellières et des forges de Baudin. Le belvédère de Toulouse-le-Château offre un joli panorama sur la Bresse et le Revermont.

Infos pratiques

Pratique : Rando pédestre

Durée : 1 h 30

Longueur : 7.4 km

Dénivelé positif : 196 m

Difficulté : Moyen

Type : Boucle

Thèmes : En famille, Histoire et patrimoine, Oenologique

Itinéraire

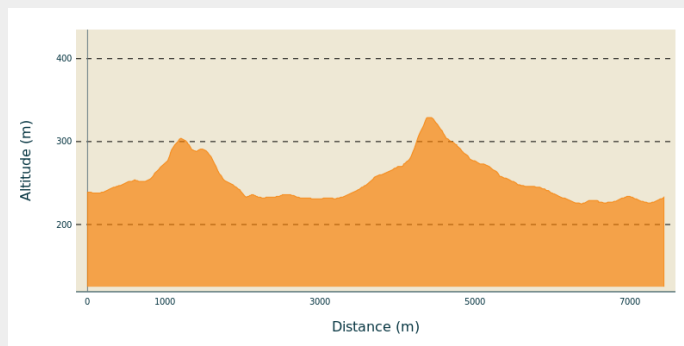
Départ : Sellières

Arrivée : Sellières

Balisage : — PR® (Promenades et Randonnées)

Communes : 1. Sellières
2. Toulouse-le-Château

Profil altimétrique



Altitude min 225 m Altitude max 329 m

1. De la place de la Fidélité, gravir les escaliers au pied de l'ancien clocher, tourner à gauche puis à droite pour franchir la porte des remparts. Au croisement, prendre la route à droite et, à « **Sellières** », le chemin à gauche. Il monte à la ferme de Nerprand. Tout droit, entrer dans le bois.
2. Prendre le sentier à gauche et descendre à travers bois au site classé de la Fonderie de « **Baudin** » (> *visite possible du musée, de la chapelle, des logements ouvriers...*). Quitter la fonderie par la large voie empierrée à droite en passant devant la maison des Maîtres de la Fonderie (> *anciennes écuries, remises à voitures...*). Longer l'ancien canal de la Fonderie et arriver sur la route de Mantry au poteau « **Le Plot** » (> *croix remarquable*).
3. Suivre la route à gauche, passer le pont enjambant la Brenne et traverser la D 475 (**prudence !**). Monter en face par la route à Toulouse-le-Château.
4. À « **La Fontaine** », partir à gauche vers « **La Tour** ». Se faufiler entre deux maisons vigneronnes sur le chemin empierré qui grimpe dans les vignes. Prendre le chemin à droite et, après 80 m, la sente à gauche. Elle conduit à une croix de mission. Continuer l'ascension jusqu'au parking au pied de l'ancien donjon (> *table d'orientation*).
5. Revenir sur ses pas et prendre à côté de la croix le chemin empierré. Rester à droite. Le chemin mène à Fangy (> *maisons de caractère en pierre de couleur ocre roux, lavoir*). Continuer par la route à gauche. Elle longe une des anciennes carrières de minerai de fer, passe sous la rocade et arrive à l'entrée est de Sellières.
6. Prendre la petite route à droite en direction des Vergers de Montvaudon. Passer derrière le complexe scolaire. Emprunter le passage entre les pans d'un mur pour arriver à l'arrière de l'église de Sellières (> *reconstruite sans son clocher suite à un incendie*). Descendre la rue des Deux-Ponts, continuer par la Grande Rue, puis regagner la place de la Fidélité.

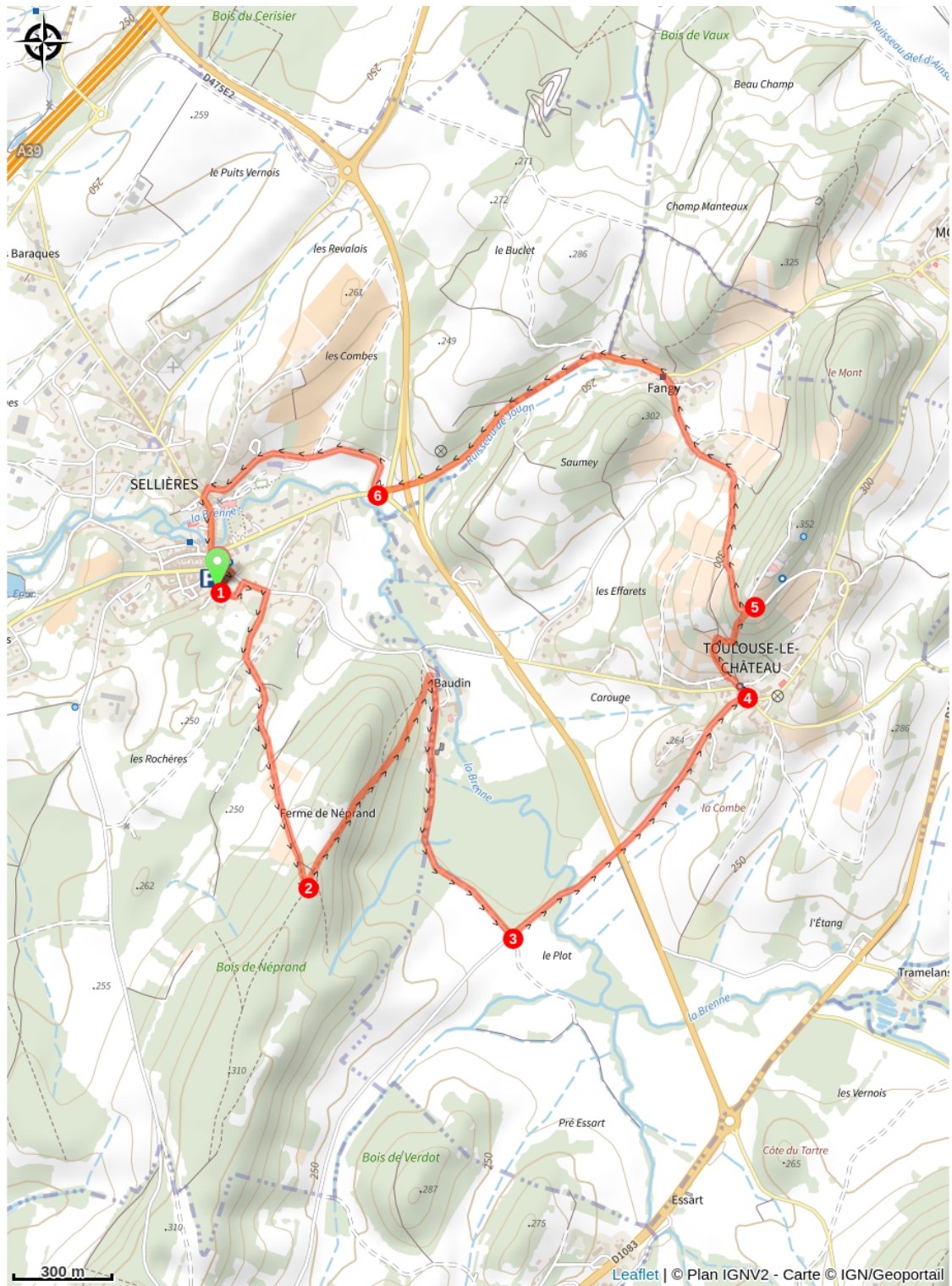
HISTOIRE

Les forges de Baudin

En 1794, Claude-Étienne Jobez et Claude-Joseph Morel installent une fonderie à Sellières afin de profiter du bois des forêts et de l'énergie motrice de la Brenne. Les ouvriers qui viennent s'installer sur le site jouissent d'un logement gratuit, de repas à la cantine, de l'infirmerie...

Une monnaie interne circule afin de pouvoir régler des dépenses aux maîtres des forges. Près de 300 personnes pouvaient vivre aux forges, et jusqu'à 1 000 tonnes de fonte en sortaient chaque année. À la fin du XIXe siècle sont construites la chapelle, la conciergerie et l'orangerie. Le haut fourneau s'éteint en 1874, avant d'être détruit. Baudin se spécialise alors dans les objets en émail. À la fin du XXe siècle, la plupart des bâtiments sont rasés. Aujourd'hui, Ce patrimoine reste vivant grâce au musée abrité dans la fonderie et à l'association des Amis des Forges de Baudin.

Sur votre chemin...



Toutes les infos pratiques

Comment venir ?

Accès routier

Depuis Lons-le-Saunier, prendre la direction de Poligny par la D1083. Au rond-point de Mantry, prendre à gauche la direction de Dole/Sellières par la D475. Sortir de la route à Sellières pour rejoindre le centre bourg.

Parking conseillé

Parking place de la Fidélité

Lieux de renseignement

Office de Tourisme JurAbsolu
3 Place de la Mairie, 39210 VOITEUR
contact@jurabsolu.fr
Tel : 03 84 44 62 47
<https://www.jurabsolu.fr/>

