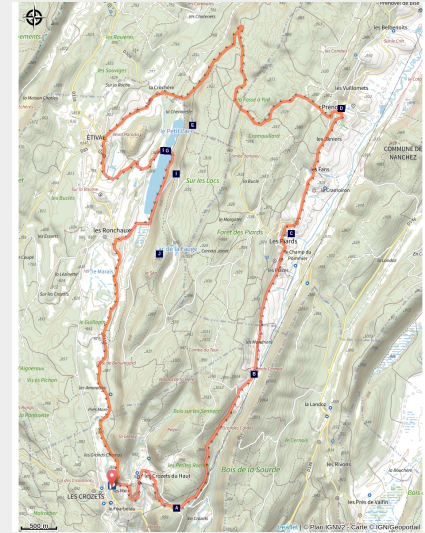


Boucle 14 : Le Tour d'Etival

Terre d'Émeraude - Les Crozets



Cyclistes le long du lac d'Etival (© Benjamin Becker/Jura Tourisme)



Mini parcours de 22,8km à faire en famille entre les Crozets, Prénovel, Chatel-de-Joux et Etival dans un enchainement de forêts, de plateaux et de lacs au cœur du Parc Naturel Régional.

Suivre le balisage vélo 14 bleu

Infos pratiques

Pratique : Cyclisme - vélo de route

Durée : 2 h

Longueur : 22.7 km

Dénivelé positif : 493 m

Difficulté : Moyen

Type : Boucle

Thèmes : Lacs, rivières et cascades, Naturel

Itinéraire

Départ : Les Crozets

Arrivée : Les Crozets

Balisage :  Boucle Cyclo

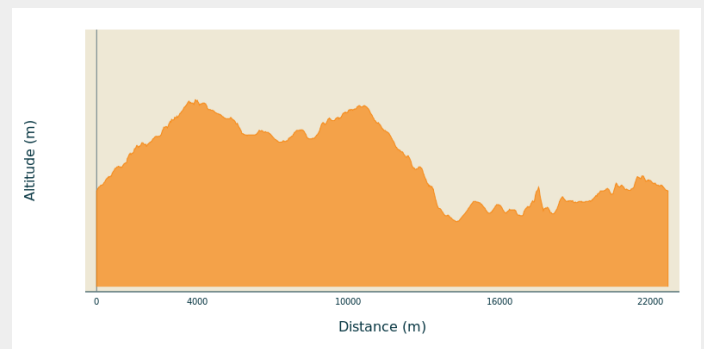
Communes : 1. Les Crozets

2. Étival

3. Nanchez

4. Châtel-de-Joux

Profil altimétrique

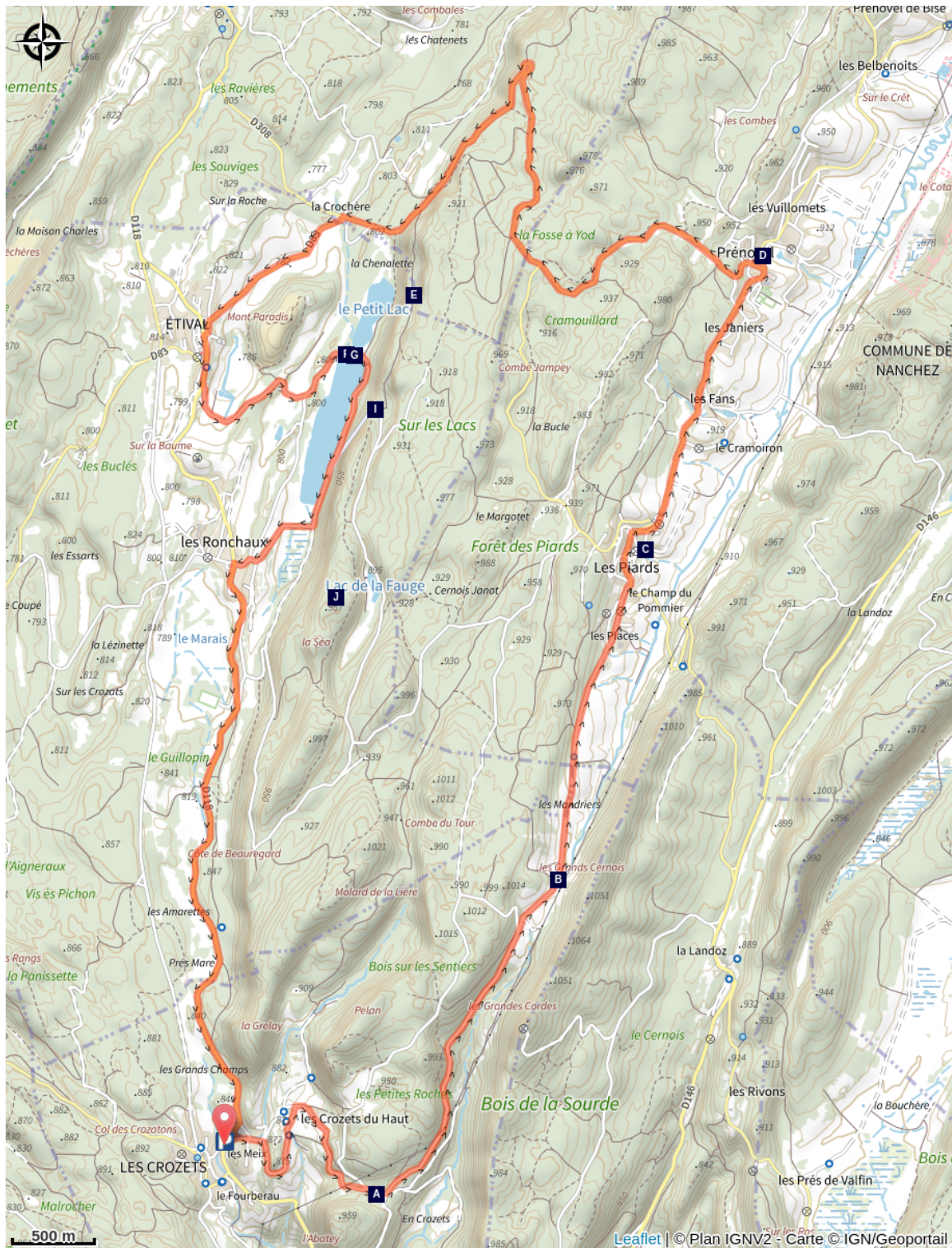


Altitude min 783 m Altitude max 970 m

L'histoire des habitants de toute cette région est liée à la bi-activité, ils étaient agriculteurs en été et l'hiver ils travaillaient le bois. De là est née la tournerie d'objets très divers, depuis les sifflets jusqu'aux quilles. Le village des Crozets, en lisière des forêts de Prénovel et de Moirans, point de départ de cet itinéraire, était réputé pour la fabrication des manches de tampons !

Le parcours jusqu'aux Piards traverse une pessière - nom local donné à une forêt de sapins - et franchit le petit col de Nanchez avant de déboucher sur le plateau du Grandvaux aux grands espaces flanqués de sapins, parcourus de biefs (ruisseaux) et de champs où broutent les vaches montbéliardes. Des Piards, village où fut tourné le film "Le Passe Montagne" avec Jean-François Stevenin jusqu'à Prénovel, petite station de sports nordiques, l'itinéraire serpente entre la forêt et le bief de Trémontagne, grimpe dans le bois de la Crochère avant de redescendre entre forêt et rochers jusqu'à Etival, charmant petit village. Le passage entre le Petit Lac, sauvage dans son écrin de fleurs et le Grand Lac d'Etival, bordé de prairies et de forêts, se fait au cœur d'un milieu humide de montagne d'une richesse inouïe.

Sur votre chemin...



Belvédère du Mont Pelan (A)

Chapelle des Piards (C)

Le Lynx boréal, animal
emblématique des montagnes du Jura
(E)

Grand lac d'Étival (G)

Belvédère des lacs d'Étival (I)

Combe de Nanchez (B)

Évolution de la vie, évolution du
bâti. (D)

L'écho des lacs (F)

Belvédère des lacs d'Étival (H)

Le Chamois : À chaque saison sa
toison (J)

Toutes les infos pratiques

Comment venir ?

Accès routier

Depuis Moirans-en-Montagne, prendre la direction des Crozets par la D242

Parking conseillé

Parking de l'Auberge chemin de la Fromagerie aux Crozets

Zones de sensibilité environnementale

Le long de votre itinéraire, vous allez traverser des zones de sensibilité liées à la présence d'une espèce ou d'un milieu particulier. Dans ces zones, un comportement adapté permet de contribuer à leur préservation. Pour plus d'informations détaillées, des fiches spécifiques sont accessibles pour chaque zone.

Grand tétras

Période de sensibilité : Janvier, Février, Mars, Avril, Mai, Juin, Décembre

Contact : Parc naturel régional du Haut-Jura

29 Le Village

39310 Lajoux

03 84 34 12 30

www.parc-haut-jura.fr

Le Grand Tétras est une espèce emblématique des forêts de montagnes françaises. Son apparence et son comportement font de lui un oiseau très atypique. Pouvoir l'observer relève d'un vrai défi, tant cet oiseau est discret, mais s'avère être un souvenir mémorable.

En hiver, son activité est réduite au minimum. Il passe la quasi-totalité de la journée perché dans un arbre et consomme uniquement des aiguilles de sapin. Une nourriture très peu énergétique. Cette période est critique pour sa survie. Un oiseau subissant un dérangement régulier va puiser dans ses maigres réserves et finir par en subir les conséquences. Sa sensibilité à la prédation aura augmenté, ou bien il dépérira simplement à cause du manque d'énergie. Une autre période critique prend place du printemps au début de l'été avec la couvaison. Si la poule est surprise plusieurs fois, elle va abandonner le nid et laisser ses poussins seuls, sans protection. La survie des jeunes étant déjà très faible naturellement, ce phénomène accentue, d'autant plus, ce risque de mortalité chez les jeunes oiseaux.

Les pratiques qui peuvent avoir une interaction avec le Grand tétras en période de nidification sont principalement les pratiques sportives terrestres comme la randonnée, le ski, le VTT.

APPB CORNICHES CALCAIRES - SUR LES LACS D'ETIVAL

Période de sensibilité : Février, Mars, Avril, Mai, Juin

Contact : LPO BFC - DT Franche-Comté

Mail : franche-comte@lpo.fr

Tel : 03 81 50 43 10

Site : www.bfc.lpo.fr



FR3800859 - Corniches calcaires du département du Jura

Espèces concernées : Faucon pèlerin, Hibou grand-duc, Tichodrome échelette, Harle bièvre, Grand Corbeau, Choucas des tours, Faucon crécerelle, Martinet à ventre blanc, Hirondelle des rochers et Hirondelle de fenêtre.

Afin de garantir l'équilibre biologique des milieux nécessaires à la reproduction,

l'alimentation, le repos et la survie de l'espèce concernée, il est instauré un arrêté préfectoral de protection de biotope sur les lacs d'Etival sur la commune d'Etival.

Dans ce périmètre, est interdit pendant la période de reproduction (du 15/02 au 01/07) :

- Le survol à moins de 150 m des parois rocheuses part tout aéronef, y compris engins volant téléguidé
- La pratique de l'escalade, y compris la descente en rappel
- Les activités de canyoning et de spéléologie
- La pratique de toute activité bruyantes (motorisation, sonorisation)

Merci d'éviter le secteur pour permettre la reproduction des espèces.

APPB CORNICHES CALCAIRES - ROCHES DE L'ABATEY

Période de sensibilité : Février, Mars, Avril, Mai, Juin

Contact : LPO BFC - DT Franche-Comté

Mail : franche-comte@lpo.fr

Tel : 03 81 50 43 10

Site : www.bfc.lpo.fr



FR3800859 - Corniches calcaires du département du Jura

Espèces concernées : Faucon pèlerin, Hibou grand-duc, Tichodrome échelette, Harle bièvre, Grand Corbeau, Choucas des tours, Faucon crécerelle, Martinet à ventre blanc, Hirondelle des rochers et Hirondelle de fenêtre.

Afin de garantir l'équilibre biologique des milieux nécessaires à la reproduction, l'alimentation, le repos et la survie de l'espèce concernée, il est instauré un arrêté préfectoral de protection de biotope sur les Roches de l'Abatey sur la commune des Crozets.

Dans ce périmètre, est interdit pendant la période de reproduction (du 15/02 au 01/07) :

- Le survol à moins de 150 m des parois rocheuses part tout aéronef, y compris engins volant téléguidé
- La pratique de l'escalade, y compris la descente en rappel
- Les activités de canyoning et de spéléologie
- La pratique de toute activité bruyantes (motorisation, sonorisation)

Merci d'éviter le secteur pour permettre la reproduction des espèces.

i Lieux de renseignement

Terre d'Émeraude Tourisme

12 Rue Saint-Roch, 39130 CLAIRVAUX-
LES-LACS

contact@terredemeraudetourisme.fr

Tel : 03 84 25 27 47

<https://>

www.terredemeraudetourisme.com/



Sur votre chemin...



Belvédère du Mont Pelan (A)

Dans le village des Crozets, magnifique belvédère (1000m) avec vue sur la chaîne du Haut-Jura et le Mont Blanc. Table de lecture de paysage. Accessible à pied. Vous voilà en forêt pour gravir la pente vers le Mont Pelan. Après cinq cents mètres d'ascension parfois rude, le sommet est atteint, mais l'endroit n'est plus « pelé » et, entre les épicéas et les ifs millénaires, il vous faudra redescendre sur le rebord de la falaise dénudée pour profiter du panorama: à vos pieds, tout en bas, le village, serti dans son creuset douillet, d'où son nom, semble assoupi sous la couche de neige isolante. Puis, plus loin sur la corniche, repère des chamois agiles et craintifs, dont vous n'apercevrez sans doute que les traces abondantes, vous atteignez le belvédère : la table d'orientation décline tous les sommets des Monts-Jura et les points de vue particuliers des alentours, de la Faucille aux Monts du Mâconnais, en passant par la Croix des Couloirs et la Roche d'Antre. Par temps clair, vous distinguez même les Dents du Midi et la pointe du Mont-Blanc, plein Est. Point pratique: Accessible à pied - 10 minutes de marche depuis la route

Crédit photo : Mairie Les Crozets



Combe de Nanchez (B)

Imprégnez-vous de l'ambiance particulière de la Combe de Nanchez. Vallée creusée au cœur d'un mont, une combe est le résultat d'une longue histoire naturelle et humaine. Elle est dominée de chaque côté par des versants escarpés: les crêts. Laissez votre regard apprécier la diversité de la flore et découvrir les premières fermes isolées, les vastes prairies et les tourbières en fond de vallée. Les vestiges d'un télésiège vous invitent désormais à imaginer ces paysages complètement enneigés. Le point nature Si vous ouvrez l'œil, vous remarquerez peut-être des droséras. Cette petite plante carnivore piège les insectes grâce à des cils recouverts d'une glue contenant une substance digestive. Cette adaptation lui permet de se procurer des apports complémentaires dans ce milieu où les racines peinent à trouver suffisamment de nourriture.

Crédit photo : Manon Pilloud



Chapelle des Piards (C)

Faites une pause dans votre parcours pour découvrir la chapelle des Piards en contrebas du village : regardez, admirez. Ici, plus de 500 ans d'histoire défilent devant vous! Erigée en 1484, la chapelle Saint-Rémi des Piards témoigne, de la manière la plus authentique qui soit, du temps durant lequel des colons suisses sont venus défricher la combe d'Anchez. Son clocher abrite d'ailleurs la plus ancienne cloche en activité dans le diocèse de Saint-Claude, bénie le 4 décembre 1488. Le point pratique Autrefois les voies de communications pour assister aux offices pouvaient être complexes en raison des chemins difficiles d'accès. Aujourd'hui, il est possible de visiter la chapelle tous les vendredis soirs : RDV à 18h sur place. En attendant, écartez-vous du chemin pour découvrir ce monument.



Évolution de la vie, évolution du bâti. (D)

La maison rurale fut d'abord celle de l'agriculteur-éleveur à l'intérieur de laquelle cohabitaient hommes et animaux. À partir du 18ème siècle, la spécialisation fromagère et la mise en commun du lait dans les structures coopératives, "les fruitières", font sortir l'agriculteur d'une économie d'autosubsistance. Du point de vue du bâti, la ferme tend à s'agrandir : on la rehausse d'un étage pour y aménager des chambres, on la dote parfois d'une seconde étable pour être en mesure d'accueillir plus d'animaux...

Crédit photo : PNRHJ - F. Jeanparis



Le Lynx boréal, animal emblématique des montagnes du Jura (E)

Ce grand félin, haut sur pattes, séduit par son mystère et son élégance. Son pelage variant du beige au roux moucheté de noir, sa tête ronde, ses oreilles décorées de pinces de poils noirs, et enfin sa courte queue noire ne permettent pas l'erreur si vous avez la chance de l'observer à l'arrêt. Le lynx boréal est capable d'atteindre une vitesse de 60 km/h en pleine course!

Crédit photo : PNRHJ / Claude Le Pennec



L'écho des lacs (F)

Tous les sons se retrouvent dans la nature. Dans ces reliefs calcaires, la moindre vibration se fait note: ici les sites sonores sont légions, ouvrez grand vos oreilles sur l'étonnant concerto des paysages jurassiens. Les sons émis dans cette jolie combe sont amplifiés par la falaise, et surtout grâce au lac. Ce site à écho simple allie qualité paysagère et qualité acoustique. Il est utilisé pour l'accueil de manifestations culturelles.

Crédit photo : PNRHJ / Christian Bruneel



Grand lac d'Etival (G)

Les glaciers qui recouvraient le Jura lors de la dernière glaciation ont disparu il y a environ 18 000 ans. Leur poids et leurs mouvements ont parfois creusé le terrain en dépressions plus ou moins grandes, qui à la fonte et à la faveur des moraines glacières, se sont remplies d'eau pour former des lacs. C'est le cas des lacs d'Etival. Ce lac unique, bordé de prairies et de forêts lui donnent un cachet différent de celui des autres lacs jurassiens. Découvrez un lac sauvage avec un environnement magnifique, préservé par sa configuration et la rudesse du climat local, pour le grand plaisir des promeneurs et des naturalistes. D'ailleurs, peut-être aurez-vous la chance d'apercevoir un lynx dans les parages... Le point sportif En hiver, après une longue période de gel, il est possible de faire du patin sur les lacs après «que le lac hurle », c'est à dire une fois que la couche d'air entre le lac et la glace se soit évacuée. La prudence reste de mise.

Crédit photo : Stéphane Godin



Belvédère des lacs d'Étival (H)

Le belvédère donne sur les deux lacs au caractère sauvage et préservé qui couvrent le fond du vallon. Les glaciers qui recouvraient le Jura lors de la dernière glaciation ont disparu il y a environ 18000 ans. Leur poids et leurs mouvements ont parfois creusé le terrain en dépressions plus ou moins grandes, qui à la fonte et à la faveur des moraines glacières, se sont remplies d'eau pour former des lacs.


Crédit photo : PNRHJ / François Bailly-Maître



Belvédère des lacs d'Etival (I)

Offrez-vous une vue imprenable sur les lacs d'Etival. En premier plan: le Grand Lac et le Mont paradis, en face de vous: le joli petit village d'Etival, sur votre droite: le Petit Lac. On est bien ici... Tous les sons se retrouvent dans la nature. Dans ces reliefs calcaires, la moindre vibration se fait note : ici les sites sonores sont légions, ouvrez grand vos oreilles sur l'étonnant concerto des paysages jurassiens. Les sons émis dans cette jolie combe sont amplifiés par la falaise, et surtout grâce au lac. Ce site à écho simple allie qualité paysagère et qualité acoustique. Il est utilisé pour l'accueil de manifestations culturelles.

Crédit photo : Julien Dupriez



Le Chamois : À chaque saison sa toison (J)

Le pelage du chamois varie selon les saisons; en hiver, sa toison prend une teinte variant du brun foncé au noir, qui lui permet de capter la chaleur; alors que l'été, il est beige ou brun clair. Mais il n'y a pas que la couleur qui varie! L'hiver, l'épaisseur de son pelage est plus importante afin de le protéger du froid, il peut atteindre 10 à 12 cm contre seulement 3 à 4 cm l'été, après la mue.

Crédit photo : PNRHJ / Léo Poudré