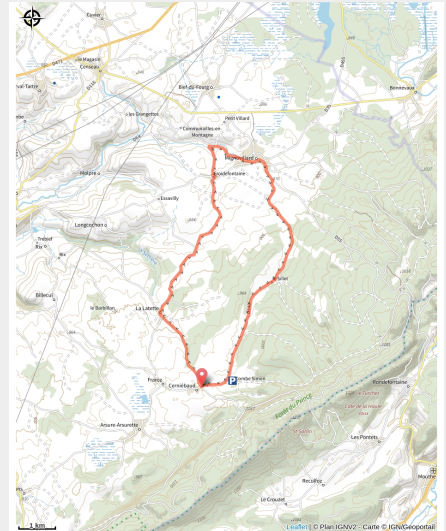


# Boucle 22 : Circuit famille Haute-Joux

Champagnole Nozeroy Jura - Cerniébaud



Village de Nozeroy (© www.stephane-godin.com/Jura Tourisme)



***Ce petit itinéraire de 17,9km à faire en famille permet de découvrir les espaces immenses du plateau de la Haute-Joux entre Cerniébaud et Mignovillard. Au menu, combes, biefs et forêts.***

***Suivre le balisage vélo 22 vert***

## Infos pratiques

Pratique : Cyclisme - vélo de route

Durée : 1 h 30

Longueur : 17.8 km

Dénivelé positif : 212 m

Difficulté : Facile

Type : Boucle

Thèmes : En famille, Naturel

# Itinéraire

**Départ** : Cerniébaud, chalet de la Haute-Joux

**Arrivée** : Cerniébaud

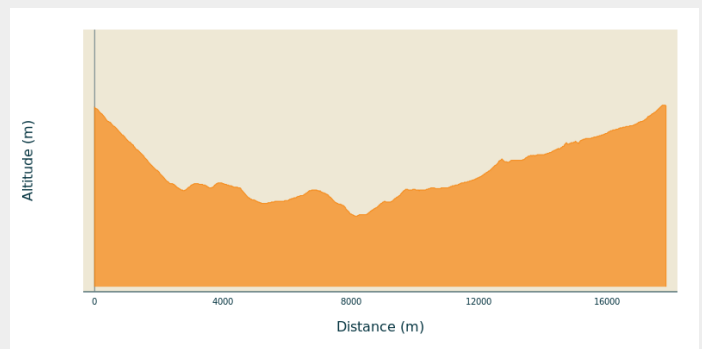
**Balisage** :  Boucle Cyclo

**Communes** : 1. Cerniébaud

2. La Latette

3. Mignovillard

## Profil altimétrique



Altitude min 830 m Altitude max 987 m

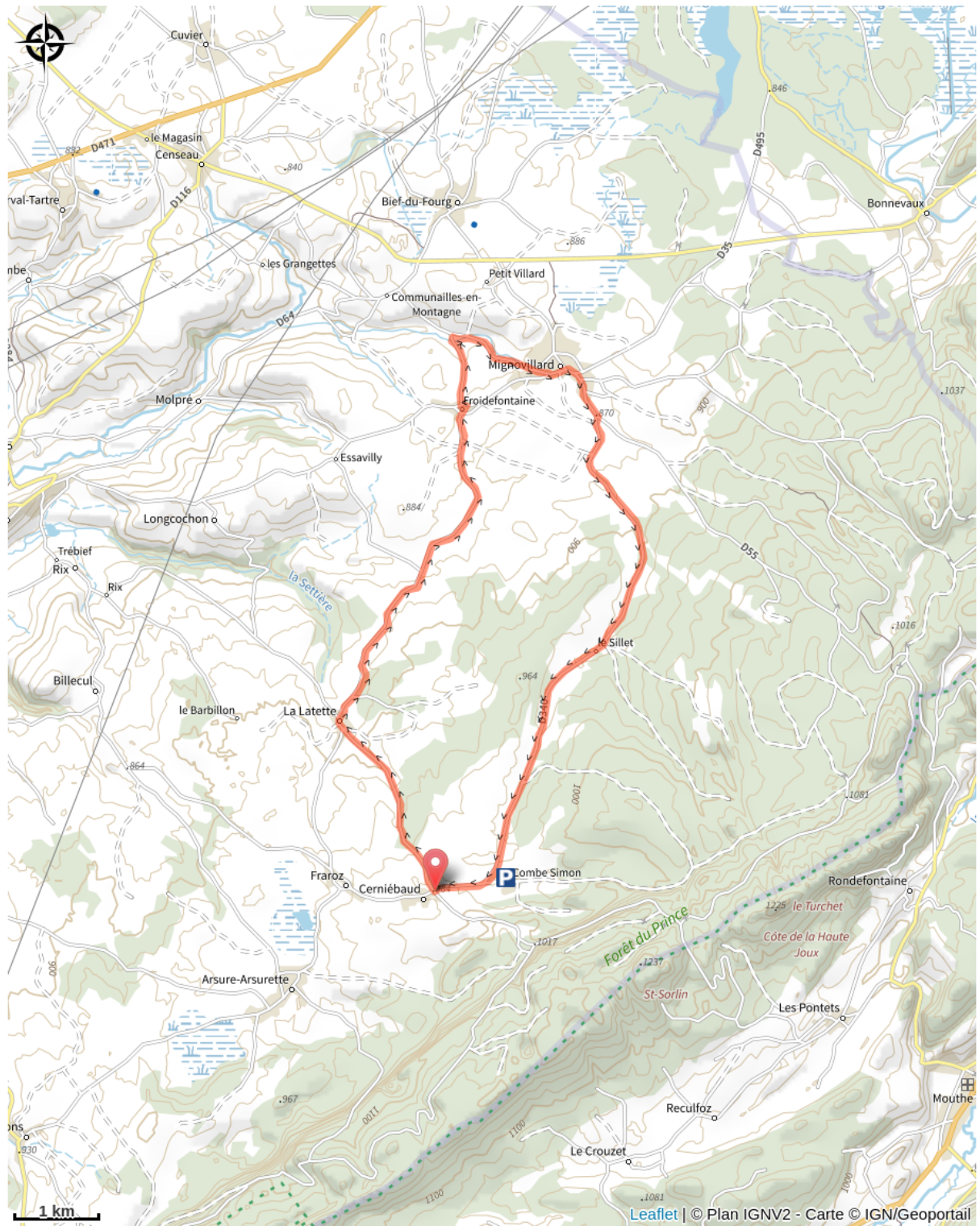
Cerniébaud est un petit village adossé au massif forestier de la Haute-Joux qui longe le Val de Mouthe. Point de départ de beaucoup de balades, station de sports nordiques en hiver, il offre une vue sur l'enfilade des combes qui composent le plateau.

Ce petit monde, à la fois rural et tourné vers le tourisme est une zone de fabrication du comté très réputée, parsemée de fruitières qui offre un visage différent à chaque hameau. De grandes fermes semblent posées dans le paysage, à l'abri d'une combe ou d'un vallon, d'immenses prairies, de petits biefs donnent à ces hauts-plateaux une vraie sérénité dans le silence des grands espaces.

Depuis Cerniébaud, le parcours franchit les villages de la Latette, Communailles-en-Montagne et Froidefontaine avant d'aborder Mignovillard, autre petite station nordique où l'on peut s'arrêter à la fromagerie... Cette commune de 50km<sup>2</sup> est l'une des plus grandes du Jura, elle dispose aussi de 1 000 hectares de forêt. Autrement dit, le travail du bois est omniprésent dans ce secteur où les scieries ne manquent pas.

L'itinéraire s'enfonce ensuite dans le massif de la Haute Joux, l'une des plus belles forêts du Jura où alternent sapins et pré-bois et revient à Cerniébaud par la Combe Simon.

# Sur votre chemin...



# Toutes les infos pratiques

## Comment venir ?

### Accès routier

Depuis Nozeroy, prendre la direction de Billecul par la D281 puis poursuivre jusqu'à Fraroz et Cerniébaud.

### Parking conseillé

Parking au Chalet de la Haute-Joux à Cerniébaud

## Lieux de renseignement

### Maison du Tourisme Champagnole

#### Nozeroy Jura

3 rue Victor Bérard, 39300

CHAMPAGNOLE

info@cnjtourisme.fr

Tel : 03 84 52 43 67

<https://www.cnjtourisme.fr/>

