


Boucle 26 : Reculées et châteaux du Sud-Revermont

Porte du Jura - Beaufort-Orbagna



Cyclistes sur les petites routes du Sud Revermont (© Benjamin Becker/Jura Tourisme)

Côteaux, reculées, falaises, panoramas sur la Bourgogne, châteaux, églises, villages vigneronniers... Ce circuit facile de 42,2km enchaîne les plus beaux sites du Sud-Revermont, une région à découvrir.

Suivre le balisage vélo 26 bleu

Infos pratiques

Pratique : Cyclisme - vélo de route

Durée : 2 h

Longueur : 42.2 km

Dénivelé positif : 920 m

Difficulté : Moyen

Type : Boucle

Thèmes : Histoire et patrimoine, Naturel, Oenologique

Itinéraire

Départ : Beaufort-Orbagna

Arrivée : Beaufort-Orbagna

Balisage :  Boucle Cyclo

Communes : 1. Beaufort-Orbagna

2. Val-Sonnette

3. Rotalier

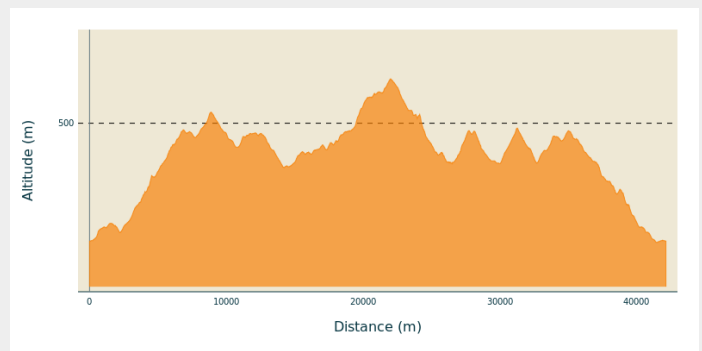
4. Rosay

5. Chevreaux

6. Gizia

7. Cuisia

Profil altimétrique



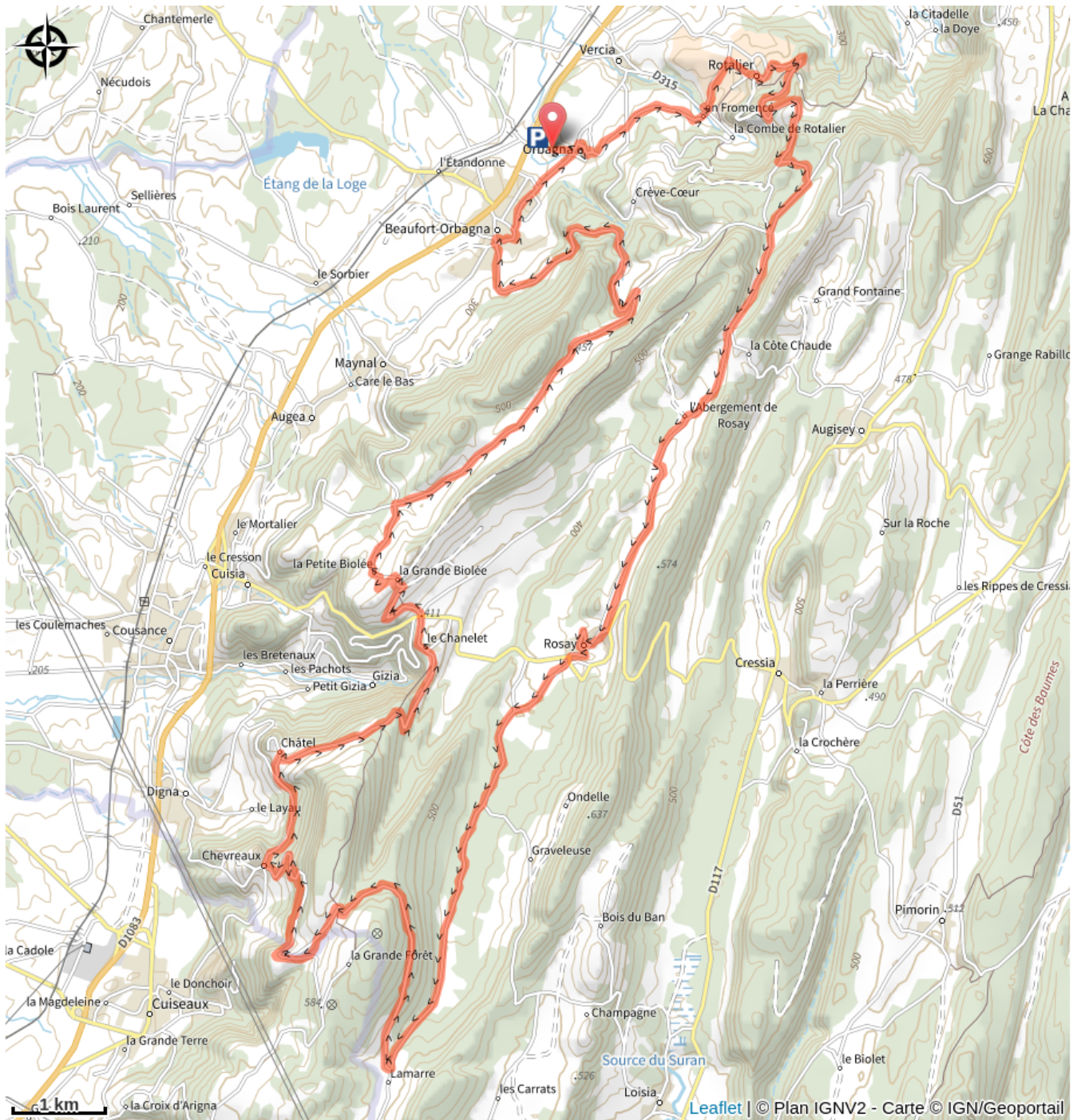
Altitude min 231 m Altitude max 600 m

Le Sud-Revermont est un petit paradis. Havre de tranquillité et de bien-vivre, terre de tradition, il offre une palette surprenante de paysages conservés jalousement à l'abri des regards indiscrets. D'abord le vignoble avec Orbagna et la Tour des Saveurs où peuvent être dégustés tous les vins du Jura élaborés par les vignerons locaux, vins minéraux, sur le fruit ou plus ronds.

Les vignes s'étendent sur les flancs du Revermont et dans la combe de Rotalier, mignon village vigneron, avant la Côte Chaude où la route s'élève jusqu'au château de Rosay. Ici le panorama sur la plaine bourguignonne est époustouflant (mais il y en aura d'autres...) Poursuite par le petit hameau de Lamarre jusqu'au château de Chevreaux, en cours de restauration par des chantiers de jeunes, à travers forêts et combes.

Là encore la vue est magnifique. Montée jusqu'à Chatel, communauté des Soeurs de l'Alliance, balcon magique sur l'immensité de la plaine. Plus loin, le belvédère du Chanelet domine le village et la reculée de Gizia comme une grande entaille faite dans le Revermont. Retour par Beaufort en contournant Maynal, autre village vigneron et son église au clocher fortifié.

Sur votre chemin...



Toutes les infos pratiques

Comment venir ?

Accès routier

Depuis Lons-le-Saunier prendre la direction de Bourg-en-Bresse. Tourner à gauche à Orbagna pour rejoindre la Caborde.

Parking conseillé

Parking de la Caborde d'orbagna

Zones de sensibilité environnementale

Le long de votre itinéraire, vous allez traverser des zones de sensibilité liées à la présence d'une espèce ou d'un milieu particulier. Dans ces zones, un comportement adapté permet de contribuer à leur préservation. Pour plus d'informations détaillées, des fiches spécifiques sont accessibles pour chaque zone.

APPB CORNICHES CALCAIRES - CIRQUE DE GIZIA

Période de sensibilité : Février, Mars, Avril, Mai, Juin

Contact : LPO BFC - DT Franche-Comté

Mail : franche-comte@lpo.fr

Tel : 03 81 50 43 10

Site : www.bfc.lpo.fr



FR3800859 - Corniches calcaires du département du Jura

Espèces concernées : Faucon pèlerin, Hibou grand-duc, Tichodrome échelette, Harlebièvre, Grand Corbeau, Choucas des tours, Faucon crécerelle, Martinet à ventre blanc, Hirondelle des rochers et Hirondelle de fenêtre.

Afin de garantir l'équilibre biologique des milieux nécessaires à la reproduction, l'alimentation, le repos et la survie de l'espèce concernée, il est instauré un arrêté préfectoral de protection de biotope sur le Cirque de Gizia sur la commune de Gizia.

Dans ce périmètre, est interdit pendant la période de reproduction (du 15/02 au 01/07) :

- Le survol à moins de 150 m des parois rocheuses part tout aéronef, y compris engins volant téléguidé
- La pratique de l'escalade, y compris la descente en rappel
- Les activités de canyoning et de spéléologie
- La pratique de toute activité bruyantes (motorisation, sonorisation)

Merci d'éviter le secteur pour permettre la reproduction des espèces.

Lieux de renseignement

Office de Tourisme Porte du Jura
17 place d'Armes, 39160 SAINT-AMOUR

tourisme@ccporteducjura.fr

Tel : 03 84 48 76 69

<https://tourisme-porteducjura.fr/>

