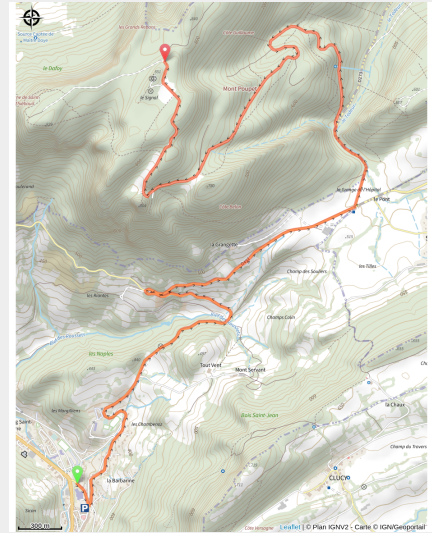


Montée du Poupet

Cœur du Jura - Arbois - Poligny - Salins - Salins-les-Bains



Montée du Poupet (© Vincent Gaudin/Jura Tourisme)



Au départ de Salins-Les-Bains, grimpez le plus haut sommet du vignoble jurassien, le Mont Poupet. Cette ascension de première catégorie est une référence pour les grimpeurs et propose à l'arrivée une superbe vue sur la vallée de la Loue.

Infos pratiques

Pratique : Cyclisme - vélo de route

Durée : 30 min

Longueur : 9.8 km

Dénivelé positif : 562 m

Type : Aller-retour

Thèmes : Sportif

Itinéraire

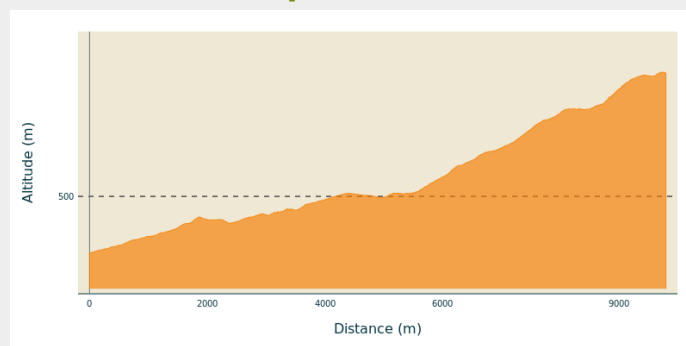
Départ : Salins-les-Bains

Arrivée : Sommet du Poupet

Balisage : 🏠 Ascension Remarquable

Communes : 1. Salins-les-Bains
2. Saint-Thiébaud

Profil altimétrique



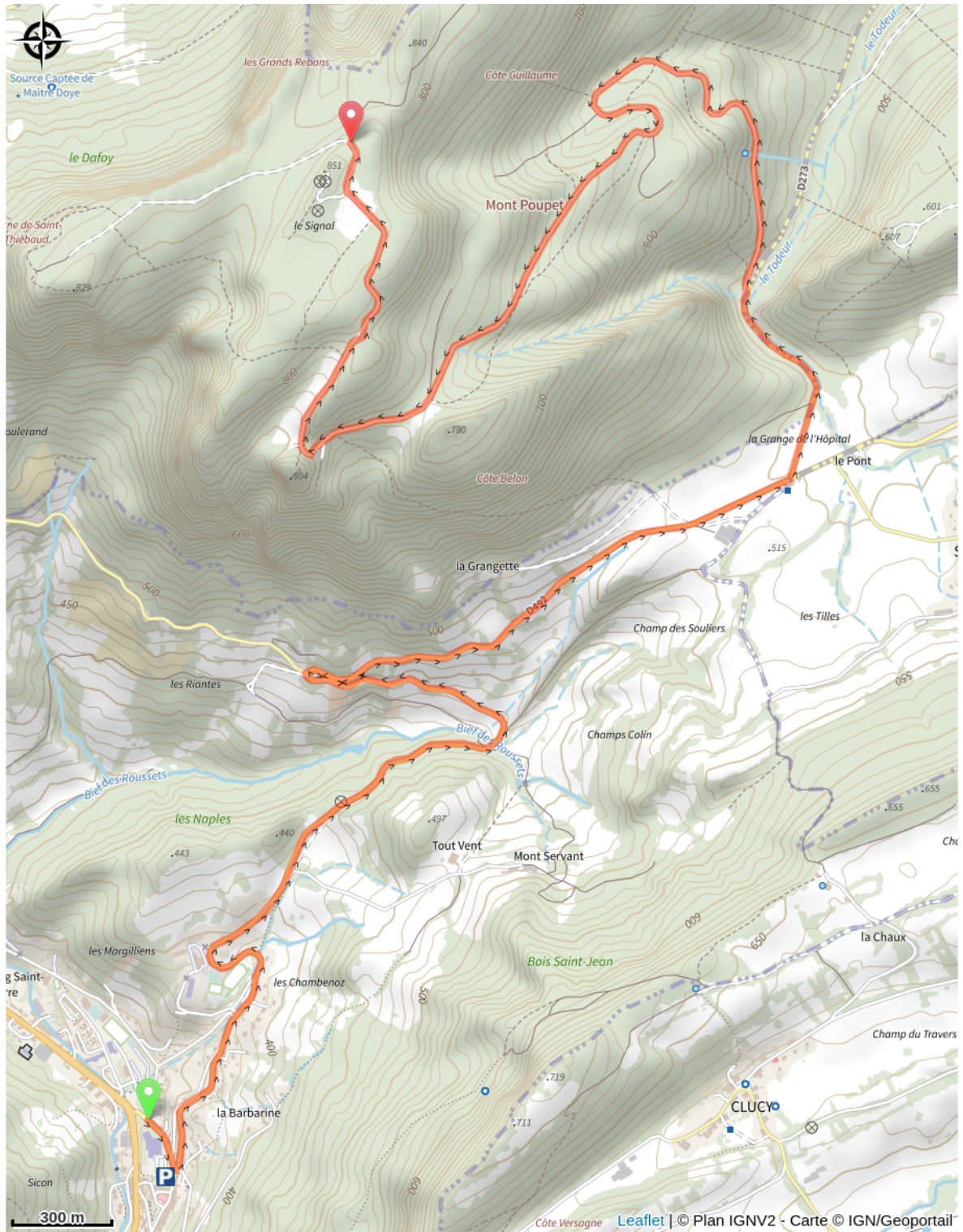
Altitude min 341 m Altitude max 848 m

Pourcentage moyen : 5,02 %

Altitude au sommet : 832 mètres

Col de 1ère catégorie

Sur votre chemin...



Toutes les infos pratiques

Comment venir ?

Accès routier

Depuis Salins-les-Bains, prendre la direction de Nans-sous-Sainte-Anne (D492)

Parking conseillé

Parking place de la Barbarine à Salins-les-Bains

Lieux de renseignement

Coeur du Jura Tourisme - Arbois - Poligny - Salins

Place des Salines, 39110 SALINS-LES-BAINS

Tel : 03 84 73 01 34

<https://www.coeurdujura-tourisme.com/>

