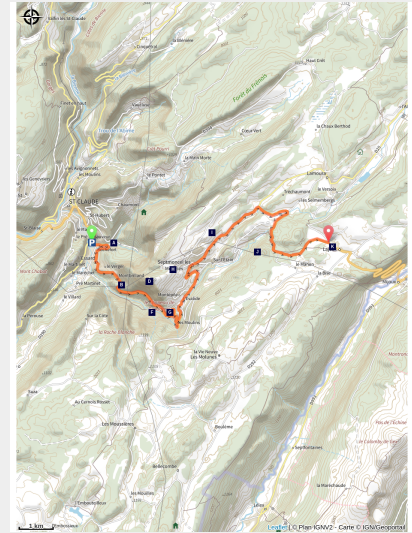


Lacets de Septmoncel

Haut-Jura Saint-Claude - Saint-Claude



Lacets de Septmoncel (© www.stephane-godin.com/Jura Tourisme)



Les Lacets de Septmoncel ont été le théâtre de l'arrivée de la première étape de montagne du Tour de France 2010 avec la victoire de Sylvain Chavanel en solitaire qui endossa pour l'occasion le très prisé maillot Jaune.

Avec ses lacets escarpés et son célèbre anticlinal du Chapeau de Gendarme, les lacets de Septmoncel est l'ascension la plus réputée du Jura. Elle est notamment empruntée par le parcours permanent du Tour du Jura à vélo sportif.

Infos pratiques

Pratique : Cyclisme - vélo de route

Durée : 1 h 30

Longueur : 16.3 km

Dénivelé positif : 862 m

Type : Aller-retour

Thèmes : Sportif

Itinéraire

Départ : Saint-Claude

Arrivée : Lajoux

Balisage :  Ascension Remarquable

Communes : 1. Saint-Claude

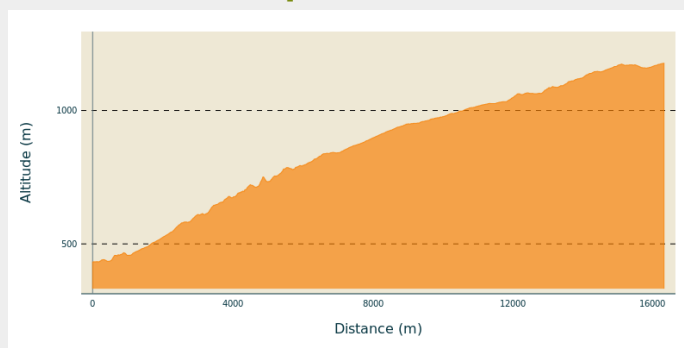
2. Villard-Saint-Sauveur

3. Septmoncel les Molunes

4. Lamoura

5. Lajoux

Profil altimétrique



Altitude min 432 m Altitude max 1177 m

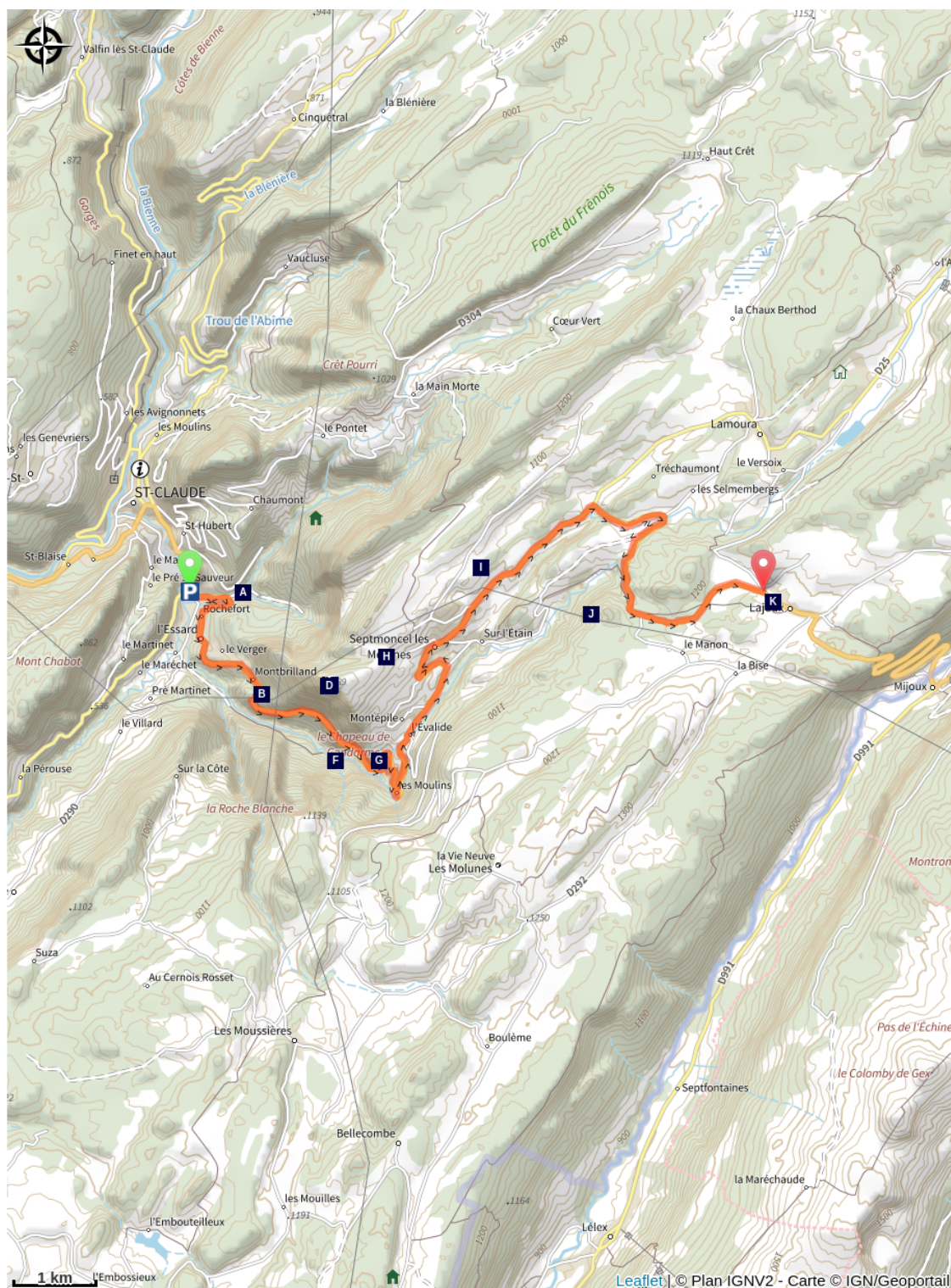
Pourcentage moyen : 4,75%

Altitude au sommet : 1 170 mètres

Col de 1ère catégorie

Arrivée : Lajoux

Sur votre chemin...



Passerelle du Grosdar (A)

L'Hirondelle de rochers (C)

Le grand Corbeau (E)

Le chapeau de Gendarme (G)

Usine Dalloz (I)

Les vaches et le comté (K)

Montbrillant (B)

Point de vue de Sur les Grès (D)

Cascades du Flumen (F)

Point de vue du Replan (H)

Point de vue de la Lulette (J)

Toutes les infos pratiques

Comment venir ?

Accès routier

Depuis Saint-Claude, prendre la direction de Septmoncel par la D436.

Parking conseillé

Parking au pont de Rochefort à Saint-Claude

Zones de sensibilité environnementale

Le long de votre itinéraire, vous allez traverser des zones de sensibilité liées à la présence d'une espèce ou d'un milieu particulier. Dans ces zones, un comportement adapté permet de contribuer à leur préservation. Pour plus d'informations détaillées, des fiches spécifiques sont accessibles pour chaque zone.

APPB CORNICHES CALCAIRES - Gorges Du Flumen (de La Roche Percée Au Saut Du Chien)

Période de sensibilité : Février, Mars, Avril, Mai, Juin

Contact : LPO BFC - DT Franche-Comté

Mail : franche-comte@lpo.fr

Tel : 03 81 50 43 10

Site : www.bfc.lpo.fr



FR3800859 - Corniches calcaires du département du Jura

Espèces concernées : Faucon pèlerin, Hibou grand-duc, Tichodrome échelette, Harle bièvre, Grand Corbeau, Choucas des tours, Faucon crécerelle, Martinet à ventre blanc, Hirondelle des rochers et Hirondelle de fenêtre.

Afin de garantir l'équilibre biologique des milieux nécessaires à la reproduction, l'alimentation, le repos et la survie de l'espèce concernée, il est instauré un arrêté préfectoral de protection de biotope sur les falaises des Gorges Du Flumen sur la commune de Septmoncel-les-Molunes.

Dans ce périmètre, est interdit pendant la période de reproduction (du 15/02 au 01/07) :

- Le survol à moins de 150 m des parois rocheuses part tout aéronef, y compris engins volant téléguidé
- La pratique de l'escalade, y compris la descente en rappel
- Les activités de canyoning et de spéléologie
- La pratique de toute activité bruyantes (motorisation, sonorisation)

Merci d'éviter le secteur pour permettre la reproduction des espèces.

Lieux de renseignement

Office de Tourisme Haut-Jura Saint-Claude

3, place de l'Abbaye, 39200 SAINT-CLAUDE

contact.ot@hautjurasaintclaud.fr

Tel : 03 84 45 34 24

<https://www.haut-jura-saint-claude.com>



Sur votre chemin...

Passerelle du Grosdar (A)

Passerelle du Grosdar : Le Grosdar est une rivière longue de 2,1 km qui prend sa source à environ 430m d'altitude, dans le fond de l'une des branches de la reculée de Baume-les-Messieurs.

Le canyon du Grosdar est un espace remarquable. La faune et la flore y est très sensible au dérangement et au piétinement. Se promener dans la rivière à pied peut avoir des conséquences irréversibles sur les micro habitats que constituent les cailloux et rochers du lit de la rivière. La construction de Cairns ou le déplacement de cailloux peuvent également engendrer un impact négatif sur ces écosystèmes fragiles. Pensez-y !



Montbrillant (B)

Les vallées devinrent de véritables «boulevards industriels» au 19^{ème} siècle où se concentrèrent ateliers modestes et usines d'envergure et dans lesquels ont cohabité ou se sont succédé plusieurs types de productions. Battoirs, moulins à grains, scieries, tourneries, diamanteries ... Plusieurs hameaux ont connu alors un développement industriel, et les changements de noms attestent parfois des mutations rapides de ces écarts ruraux. Le hameau de la Patinerie, sur la commune de Villard-Saint-Sauveur, devient Montbrillant en 1885 en référence à l'industrie diamantaire nouvellement implantée dans le Haut-Jura.

Crédit photo : Roman Charpentier



L'Hirondelle de rochers (C)

Cette hirondelle construit son nid dans les falaises, à l'abri des surplombs. Mais dans la vallée du Flumen, quelques couples colonisent le tunnel de la route des lacets, appelé «Roche percée». Vers Morez, elle a même utilisé les fameuses arcades des viaducs pour s'installer.

Crédit photo : Fabrice Croset



Point de vue de Sur les Grès (D)

Ce point de vue domine les paysages du site classé des Gorges du Flumen. De son sommet, peut être apercevrez-vous un Faucon pèlerin ou un Aigle royal survoler gracieusement les environs. L'Aigle royal construit un ou plusieurs nids dans les zones escarpées, accrochés à une falaise ou dans un arbre sur un versant pentu. À la fin de l'hiver, il peut procéder à d'impressionnantes acrobaties aériennes. En été, c'est plutôt planant inlassablement à la recherche de nourriture qu'il pourra être aperçu.

Crédit photo : PNRHJ / Claude Nardin



Le grand Corbeau (E)

C'est le plus grand passereau d'Europe. Très connu pour être l'hôte de la Tour de Londres où il apportera malheur s'il disparaît; dans le Jura, on le trouve essentiellement dans les falaises, proche des Faucons pèlerins. Dès le mois de Février, son «krô krô» se fait entendre.

Crédit photo : Fabrice Croset



Cascades du Flumen (F)

Le Flumen, qui signifie «fleuve» en latin n'a pourtant rien du fleuve. Torrent impétueux, particulièrement impressionnant en période de forte pluie, il est alimenté par les eaux de ruissellement provenant du lac de Lamoura et des Hautes-Combes. C'est dans un cirque sombre et sauvage que les cascades du Flumen jaillissent.

Crédit photo : PNRHJ / Léo Poudré



Le chapeau de Gendarme (G)

Il s'agit en fait d'un petit pli atypique dans la grande structure plissée jurassienne. Sa forme anticlinale très resserrée est le résultat du bourrage d'une série de couches calcaires superficielles, datant du crétacé, provoqué par le chevauchement du mont anticlinal des Molunes sur le synclinal de Septmoncel. Les bancs marneux entre les couches calcaires ont facilité le décollement et le plissement spectaculaire qui lui vaut sa réputation et son nom. Enfin, ce pli dit dysharmonique, a été mis à jour par l'érosion qui taille la cluse du Flumen depuis quelques millions d'années.

Crédit photo : PNRHJ / Jean-Philippe Macchioni

Point de vue du Replan (H)

Point de vue du Replan 1032 m : vue sur Saint-claude, sur Avignon les Saint-Claude, le village de Chaumont, intérêt géologique.

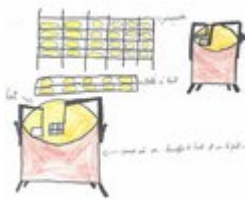
Le Jurassique (de 201 à 145 Mio d'années) est nommé d'après la chaîne du Jura, car une grande variété de roches, parfois très riches en fossiles, s'y sont formées durant cette période. Formée par des plissements et des chevauchements lors de la dernière phase de la formation des Alpes, la chaîne du Jura comporte dans ses strates des roches aussi variées que calcaires, marnes, argiles, grès, dolomites, gypse et sel. Les roches tendres comme les marnes ou les argiles sont souvent couvertes de prairies, alors que les calcaires durs forment les falaises et les crêtes – ils sont pour ainsi dire le « squelette » de la chaîne du Jura.

Usine Dalloz (I)

L'usine Dalloz a été créée le 15 décembre 1981. Elle est spécialisée dans le secteur d'activité du commerce de détail d'articles d'horlogerie et de bijouterie en magasin spécialisé. Leader français de la joaillerie, Dalloz Joaillerie accompagne depuis 1916 les plus grandes maisons joaillières dans l'élaboration de leurs plus belles pièces ainsi que dans la fabrication de leur collection.

Point de vue de la Lulette (J)

Le point de vue de la Lulette 1(218m) permet de voir Roche Blanche (point de vue sur Saint-Claude et Septmoncel), le village de Septmoncel avec son église paroissiale "Saint Etienne", bâtie à la deuxième moitié du XVIIe siècle et appartenant au diocèse de Saint-Claude et son clocher franc comtois. Le cimetière se trouve au pied de l'église. On voit également l'usine Dalloz spécialisée dans le secteur d'activité du commerce de détail d'articles d'horlogerie et de bijouterie en magasin spécialisé.



Les vaches et le comté (K)

Les vaches mangent de l'herbe mais cela ne suffit pas. Pour faire du lait, elles ont dû avoir un veau. Pendant la journée, elles broutent. Matin et soir, elles vont en salle de traite. Dans la nuit le camion qui vient de la fromagerie récupère le lait de plusieurs fermes. Tôt le matin, les fromagers font cailler le lait en le chauffant et en ajoutant de la caillette de veau (estomac) pour faire le comté. C'est la qualité de l'herbe qui détermine le bon goût du comté. Emy et Sacha C.

Crédit photo : Ecole de Lajoux