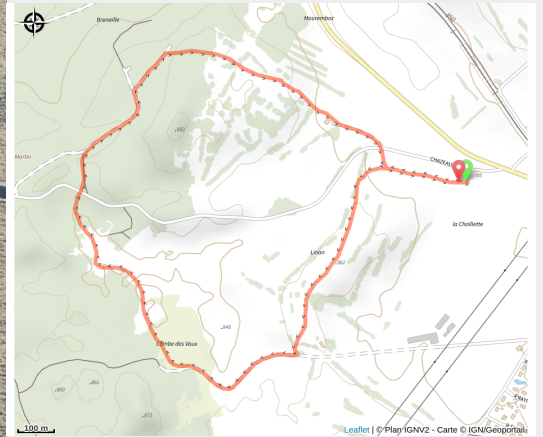


# Bellevue



(Jean Luc Girod)



*Paysages agréables et variés près,  
pâtures, plantations*  
Creux et bosses dans les anciennes moraines  
glaciaires.

## Infos pratiques

---

Pratique : Raquettes

---

Longueur : 3.5 km

---

Dénivelé positif : 82 m

---

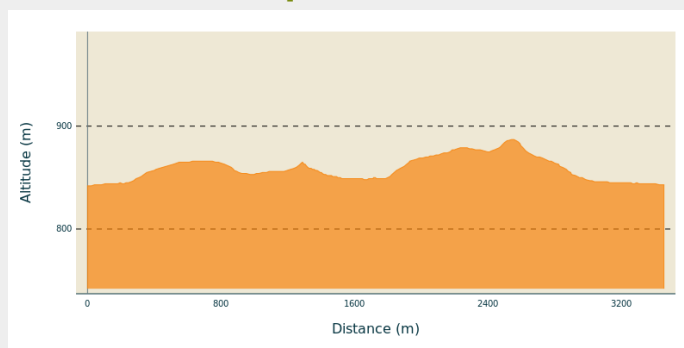
Difficulté : Moyen

# Itinéraire

**Départ** : Départ des pistes (Chazeau / D9 - 25560 FRASNE)

**Arrivée** : Départ des pistes (Chazeau / D9 - 25560 FRASNE)

## Profil altimétrique



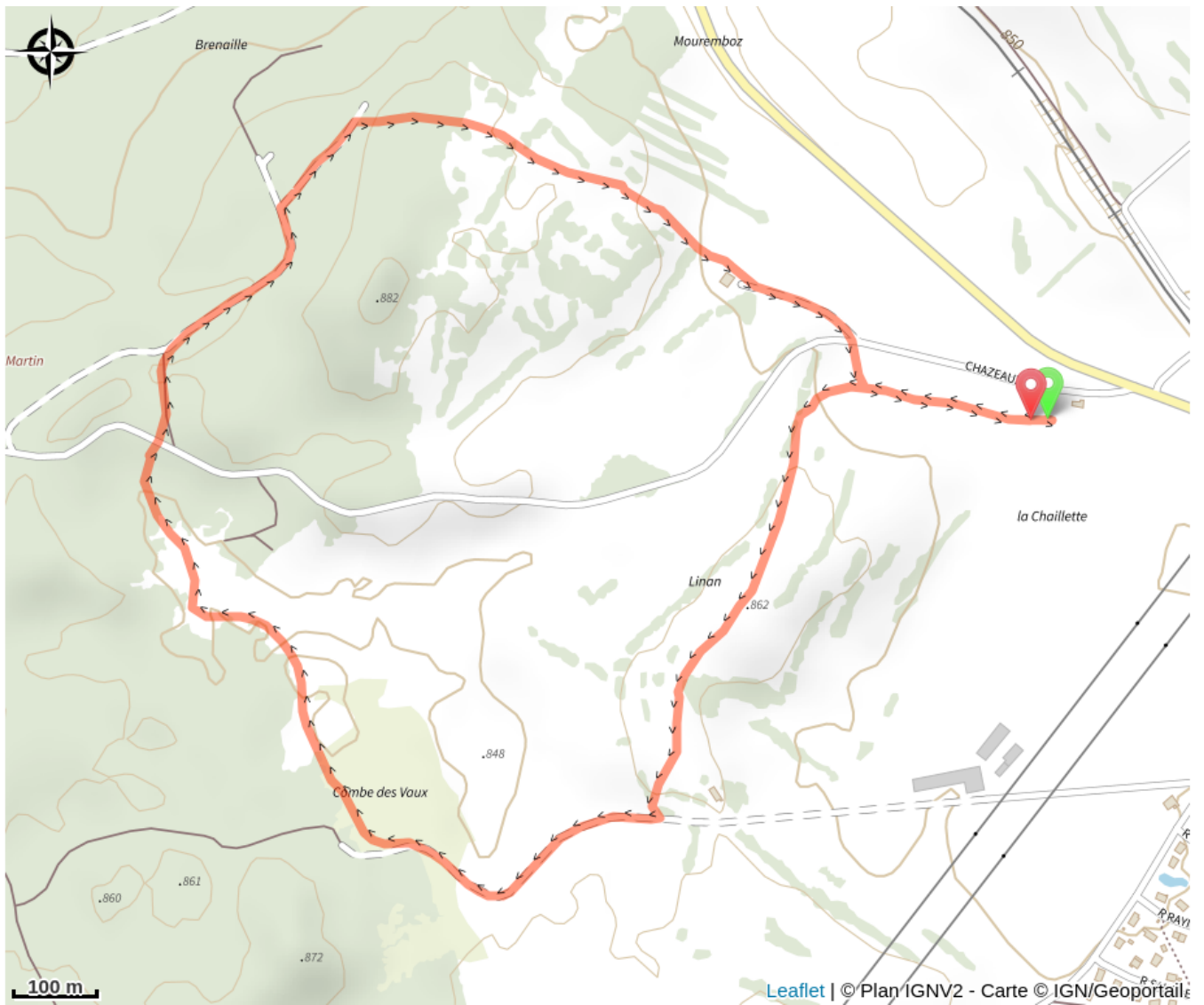
Altitude min 842 m Altitude max 887 m

Du départ, contourner l'espace luge, monter à gauche, parcours en crête jusqu'à un chemin (de Frachaux), le suivre puis faire 100m sur le bord de la piste de ski, ensuite à gauche, parcours sauvage dans la combe des Vaux, prébois puis forêt, traverser la piste, suivre le chemins forestier de la combe Martin (plantations d'épicéas) jusqu'au point haut de Mouremboz, jolie vue panoramique. Poursuivre à droite, re-traverser la piste de ski (prudence passage rapide des skieurs) et retour au chalet.

*NB : Frasne est la gare frontière du TGV Paris Lausanne (2h50 de Paris 1h15 de Dijon). Une liaison damée relie la gare au départ des pistes (1 km)*

Anecdote ; Avant la période de plantations intenses d'épicéas (actuellement victime du bostryche) la petite bosse de Mouremboz était le point de rendez-vous des skieurs du village, les archives nous renseignent sur l'organisation du 1er concours de ski en 1938 et l'inauguration d'un tremplin le 3 janv 1939 !

# Sur votre chemin...



# Toutes les infos pratiques

● **Fermé (pratiques hivernales)**

## Source

ENJ / JL Girod