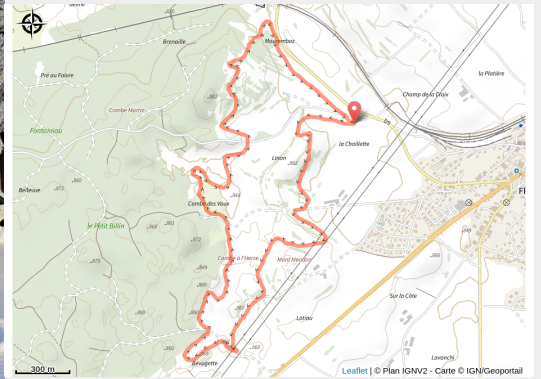


Billin



(Jean Luc Girod)



Piste dans les creux et bosses des pâturages.

Infos pratiques

Pratique : Ski de fond

Longueur : 6.7 km

Dénivelé positif : 113 m

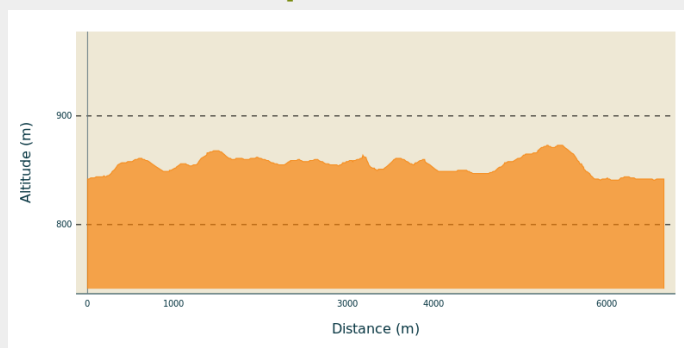
Difficulté : Moyen

Itinéraire

Départ : Départ des pistes (Chazeau / D9
- 25560 FRASNE)

Arrivée : Départ des pistes (Chazeau / D9
- 25560 FRASNE)

Profil altimétrique

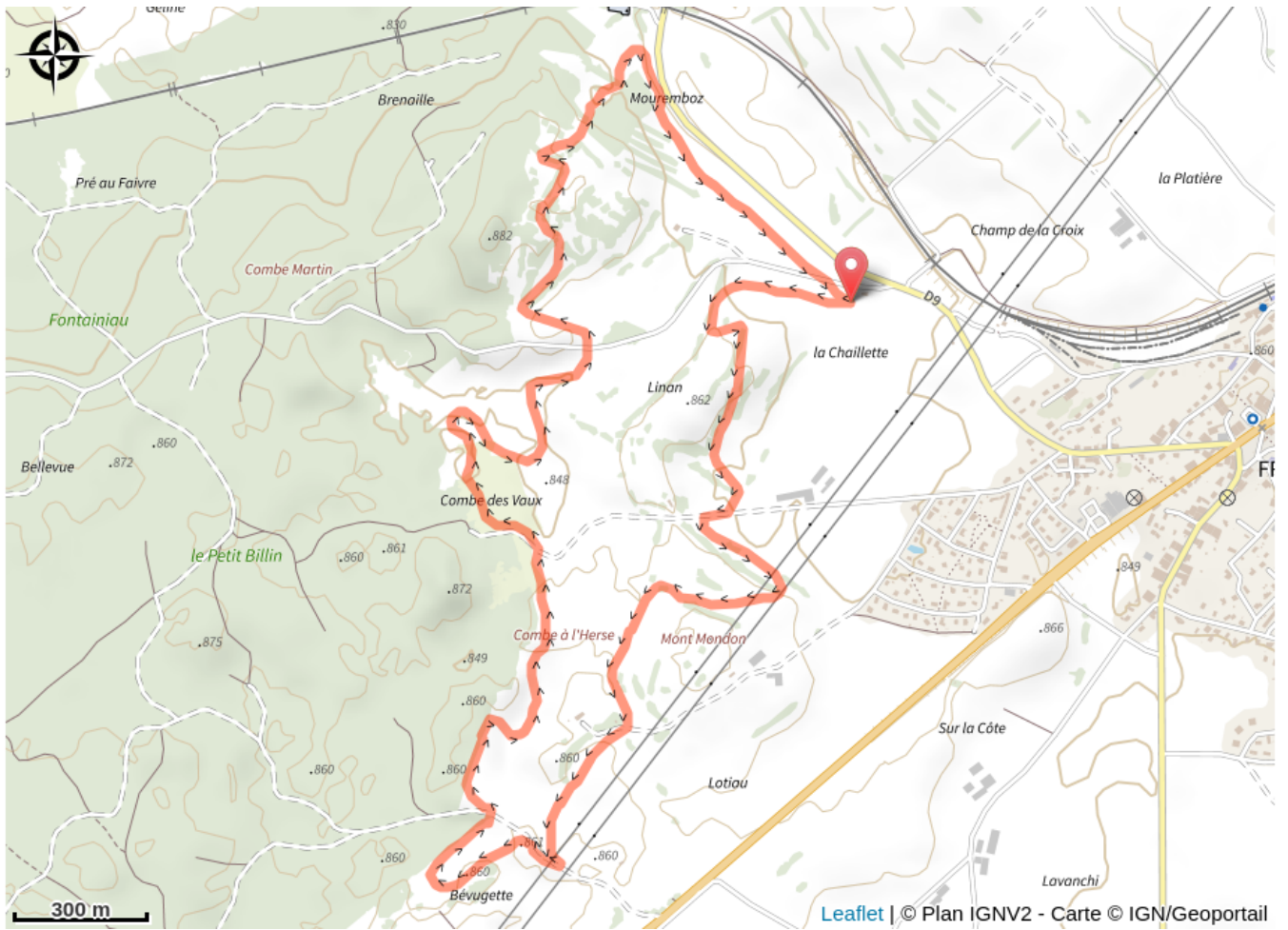


Altitude min 841 m Altitude max 873 m

La Piste emprunte la route de Billin, puis bifurque à gauche direction du chalet puis à droite. Elle serpente entre les haies, se faufile entre creux et bosses et revient le long de la forêt. Retour à la route (piste Le Saignot), la traverser pour de nouvelles courbes et bosses, descente de Mouremboz (ancien tremplin) et retour en parallèle à la route.

Anecdote : Evolution des paysages ; les creux et bosses sont les restes d'anciennes moraines frontales du glacier jurassien.

Sur votre chemin...



Toutes les infos pratiques

● **Fermé (pratiques hivernales)**

Source

ENJ / JL Girod