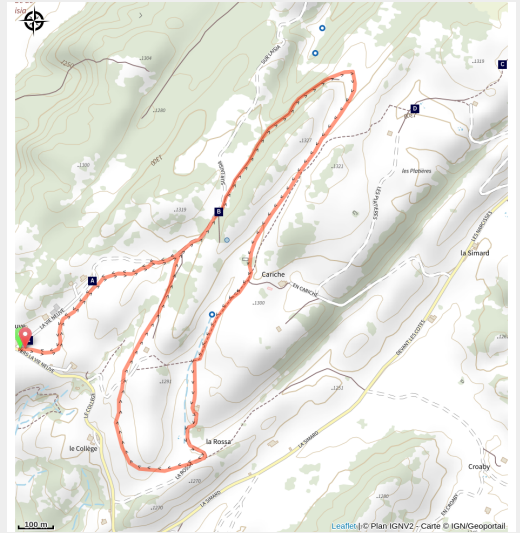


Cariche

Haut-Jura Saint-Claude - Septmoncel les Molunes



(©Thomas_Hytte)



Infos pratiques

Pratique : Ski de fond

Longueur : 4.4 km

Dénivelé positif : 98 m

Difficulté : Facile

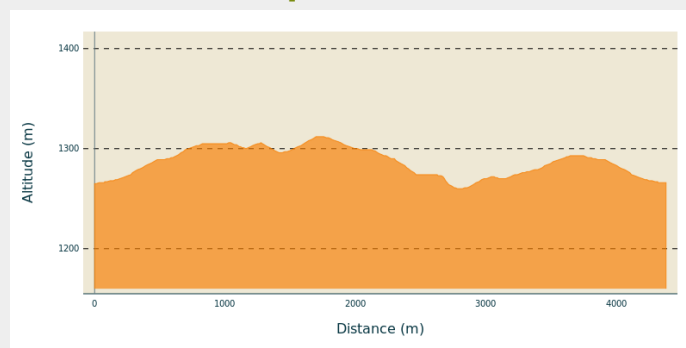
Itinéraire

Départ : La Vie Neuve (39310)

Arrivée : La Vie Neuve (39310)

Communes : 1. Septmoncel les Molunes

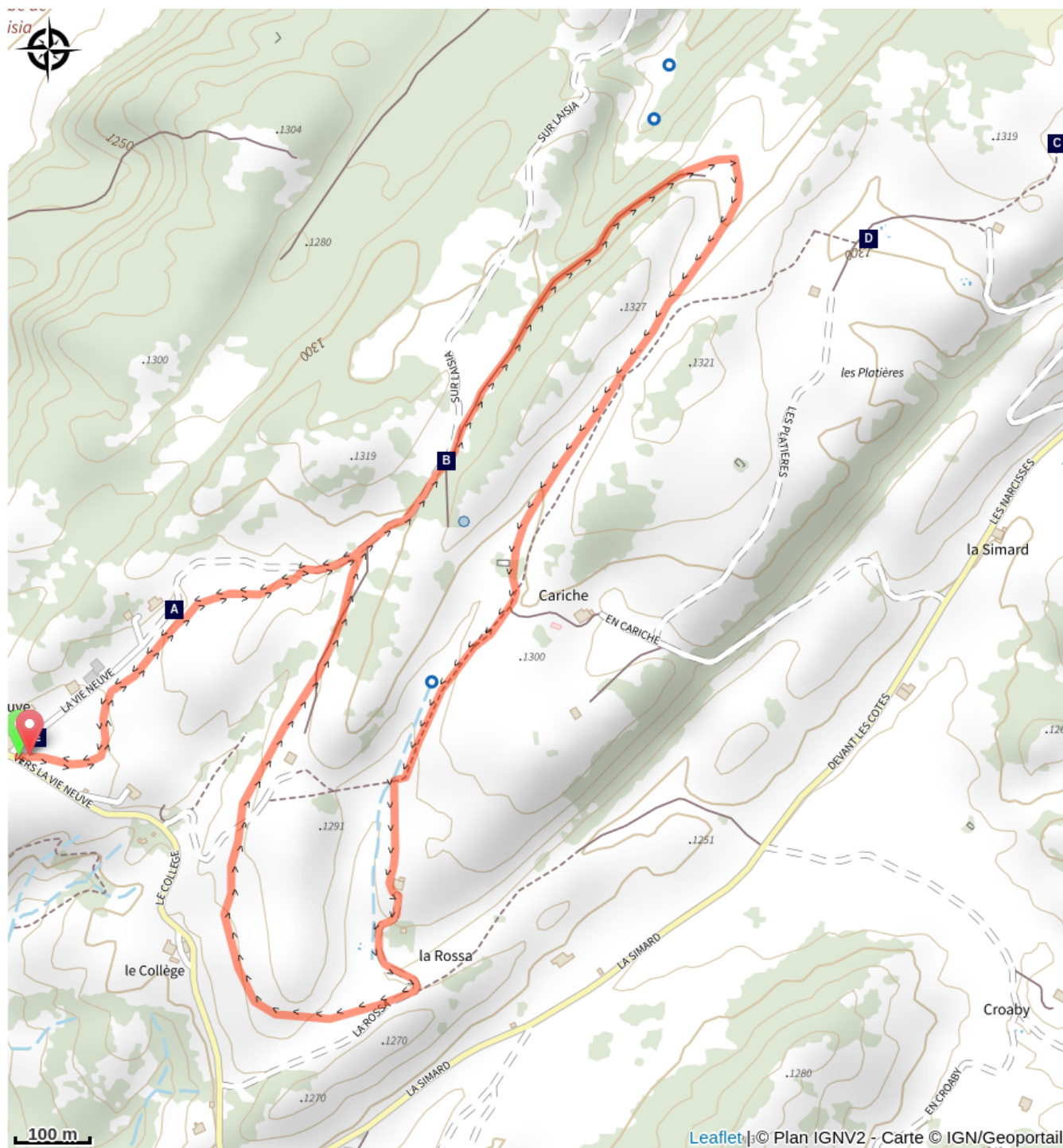
Profil altimétrique



Altitude min 1260 m Altitude max 1312 m

piste niveau intermédiaire sans difficultés particulières

Sur votre chemin...



Grenier fort (A)
Point de vue des Platières (C)
L'habitat dispersé (E)

Le Triton alpestre (B)
L'Alouette lulu (D)

Toutes les infos pratiques

● **Fermé (pratiques hivernales)**

Source

Espace Nordique Jurassien

Sur votre chemin...




Grenier fort (A)

Né de l'ingéniosité des maîtres charpentiers, le grenier fort, qui domine la maison sur votre gauche, est également dépositaire de la mémoire du Haut-Jura. Garde-manger et coffre-fort, il contenait des grains, la nourriture et les semences, la garde-robe et les objets précieux, les outils et les écrits, biens essentiels, à l'abri du feu et des envieux. Comptabilité de la récolte, calendrier climatique, événements familiaux, sont souvent consignés sur ses murs. Pour visiter un grenier fort ? Rendez-vous à la Maison du Parc à Lajoux.

Crédit photo : PNRHJ / Gilles Prost

Le Triton alpestre (B)


Bien que passant une partie de l'année sur terre, cet amphibien a besoin de l'eau peu profonde des mares et des ornières pour se reproduire et pondre ses œufs. Dans sa phase terrestre, le Triton alpestre ne sort de sa cachette que la nuit, en rampant lentement sur le sol à la recherche de nourriture. À l'inverse, en phase aquatique, il n'hésite pas à se déplacer et se nourrir parfois en plein jour. C'est un bon nageur qui peut passer plusieurs minutes en apnée dans l'eau froide. Vous le reconnaîtrez à son ventre orange vif caractéristique.



Point de vue des Platières (C)

De ce petit toit du monde jurassien se laisse admirer la Haute-Chaîne du Jura, Bellecombe et ses étendues de pâturages. De l'est au sud, le Montrond, puis le Colomby de Gex et son jumeau, le crêt de la Neige, et enfin la pyramide du Reculet. Dans l'axe des Platières, au sud-ouest, le triangle du crêt de Chalam est immanquable.

Crédit photo : PNRHJ / Léo Poudré



L'Alouette lulu (D)

Lu,lu,lu,lu,lu,lu ... lu,lu,lu,lu,lu,lu, vous devinez ce qui lui a valu son drôle de nom? Et oui, ce chant, pipissant, monotone, qu'elle émet en vol au dessus des pelouses rases durant les belles journées de printemps. C'est presque votre seule chance de détecter cet oiseau si discret quand il est au sol.

Crédit photo : Fabrice Crosset



L'habitat dispersé (E)

L'habitat des Hautes Combes est typique du défrichement tardif des XIII^e et XIV^e siècles, puis XVI^e et XVII^e. La terre est acensée par l'abbaye de Saint-Claude en longues bandes perpendiculaires à la combe où chaque famille peut vivre en autarcie. Le bas de la combe est réserve à la prairie et au foin, les environs immédiats de la ferme aux céréales, le crêt au bois de chauffage et d'œuvre, ainsi qu'aux pâturages.

Crédit photo : PNRHJ / Gilles Prost