

La Croix des Couloirs

Haut-Jura Saint-Claude - Les Bouchoux



(©Laurent_Cheviet)



Infos pratiques

Pratique : Raquettes

Longueur : 4.9 km

Dénivelé positif : 308 m

Difficulté : Moyen

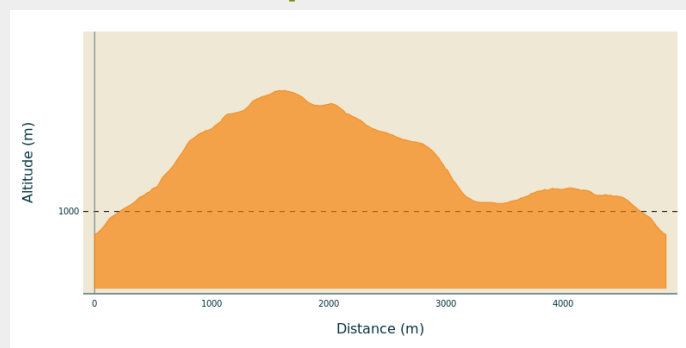
Itinéraire

Départ : Les Bouchoux (39370)

Arrivée : Les Bouchoux (39370)

Communes : 1. Les Bouchoux
2. La Pesse

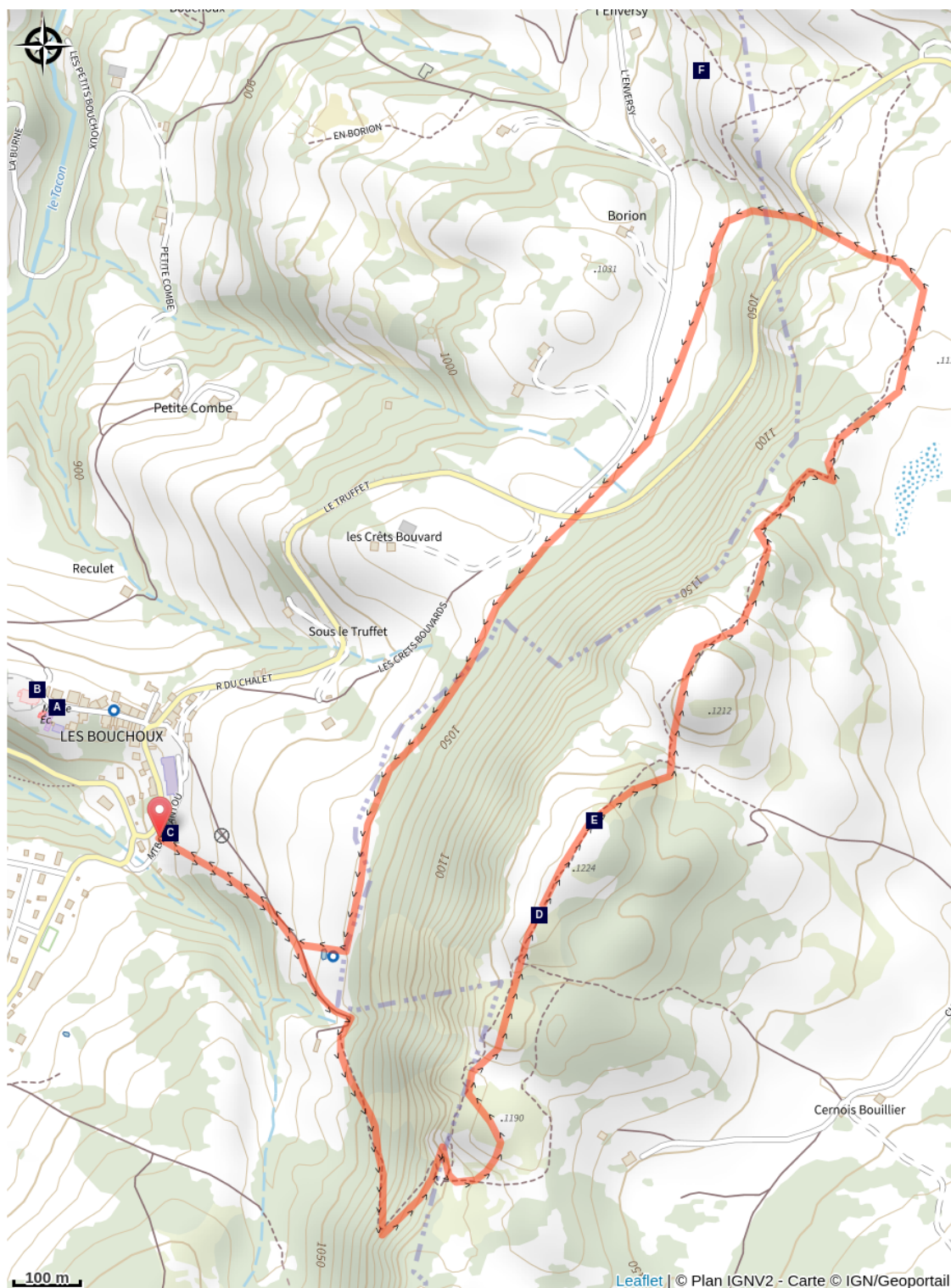
Profil altimétrique



Altitude min 957 m Altitude max 1224 m

bel itinéraire de balade en raquette. un peu de dénivelé à prévoir.

Sur votre chemin...



Site sonore de la place du village
des Bouchoux (A)

Sentier de découverte "Sur les pas
d'Ulysse" (C)

L'Aigle Royal (E)

Eglise des Bouchoux (B)

Point de vue de la croix des couloirs
(D)

Le Circaète jean-le-blanc (F)

Toutes les infos pratiques

● **Fermé (pratiques hivernales)**

Zones de sensibilité environnementale

Le long de votre itinéraire, vous allez traverser des zones de sensibilité liées à la présence d'une espèce ou d'un milieu particulier. Dans ces zones, un comportement adapté permet de contribuer à leur préservation. Pour plus d'informations détaillées, des fiches spécifiques sont accessibles pour chaque zone.

APPB CORNICHES CALCAIRES - LE MERDASSON

Période de sensibilité : Février, Mars, Avril, Mai, Juin

Contact : LPO BFC - DT Franche-Comté

Mail : franche-comte@lpo.fr

Tel : 03 81 50 43 10

Site : www.bfc.lpo.fr



FR3800859 - Corniches calcaires du département du Jura

Espèces concernées : Faucon pèlerin, Hibou grand-duc, Tichodrome échelette, Harle bièvre, Grand Corbeau, Choucas des tours, Faucon crécerelle, Martinet à ventre blanc, Hirondelle des rochers et Hirondelle de fenêtre.

Afin de garantir l'équilibre biologique des milieux nécessaires à la reproduction, l'alimentation, le repos et la survie de l'espèce concernée, il est instauré un arrêté préfectoral de protection de biotope sur les falaises de Merdasson sur les communes de Coiserette, Les Moussières, Les Bouchoux et la Pesse.

Dans ce périmètre, est interdit pendant la période de reproduction (du 15/02 au 01/07) :

- Le survol à moins de 150 m des parois rocheuses part tout aéronef, y compris engins volant téléguidé
- La pratique de l'escalade, y compris la descente en rappel
- Les activités de canyoning
- La pratique de toute activité bruyantes (motorisation, sonorisation)

Merci d'éviter le secteur pour permettre la reproduction des espèces.

Source

Espace Nordique Jurassien

Sur votre chemin...



Site sonore de la place du village des Bouchoux (A)

Au cœur de la vallée du Tacon, sur un promontoire avancé, et entourée par l'église, la mairie et les maisons d'habitations, la place du village des Bouchoux forme une petite enceinte acoustique de grande qualité. La configuration de la place peut accueillir des manifestations culturelles nécessitant peu d'amplification, ce qui confère au lieu un caractère intimiste.

Crédit photo : PNRHJ / Julien Barlet

Eglise des Bouchoux (B)

L'église primitive de la paroisse des Bouchoux était située au lieu-dit au Reculet. Détruite au 15^e siècle, elle fut reconstruite dans le quartier de Bonneville, son emplacement actuel. Le portail d'entrée de la nef en plein-centre, avec moulures sur bases prismatiques à décor de cordons, est daté du 16^{ème} ou du 17^{ème} siècle. L'église actuelle fut construite en 1718.

Ne pas manquer les inscriptions au-dessus de l'entrée !



Sentier de découverte "Sur les pas d'Ulysse" (C)

Le sentier, depuis le village des Bouchoux jusqu'à la cascade du moulin Dalloz, invite à partir à la découverte du monde paysan d'autrefois. Il met en scène Ulysse, un homme paisible qui aime la vie dans son moulin, au bord du Tacon, au dessus de la cascade. Il vous y amène avec Flocon, son mulet.

Crédit photo : PNRHJ




Point de vue de la croix des couloirs (D)

La croix des couloirs symbolise pour certains un trait d'union entre le village des Bouchoux et celui de la Pesse, qui faisait autrefois partie de la communauté des Bouchoux.

Depuis ce panorama, la vue porte sur les Monts Jura à l'est, et sur le village des Bouchoux à l'ouest. Il est érigé sur une moraine perpendiculaire à la combe du Tacon, situation stratégique pour gagner en ensoleillement. Cette configuration de site enchâssé dans la vallée, semble participer à la qualité acoustique exceptionnelle de la place du village.

Crédit photo : PNRHJ / Nina Verjus



L'Aigle Royal (E)

Grand rapace mythique, l'Aigle royal survole de nouveau le Jura depuis les années 2000. D'abord limité à la Réserve Naturelle Nationale de la Haute-Chaine du Jura, son aire de répartition s'étend lentement vers l'ouest et le nord.

Son envergure est impressionnante, plus de 2 mètres, soit 1,5 fois plus grand qu'une buse. Ces ailes rectangulaires à l'extrémité « digitée » permettent de l'identifier avec un peu d'habitude.

Crédit photo : PNRHJ / Léo Poudré



Le Circaète jean-le-blanc (F)

Le régime alimentaire du circaète est composé de reptiles, notamment de serpents. Pour les repérer, cet oiseau plane lentement, avant de fondre sur sa proie. Il n'est pas immunisé contre le venin, mais en général, sa vitesse d'attaque lui évite les morsures. Au cas où cela ne suffirait pas, le circaète est protégé par des écailles épaisses recouvrant ses pattes et par un épais duvet sur les cuisses et le ventre.

Crédit photo : PNRHJ / Claude Nardin