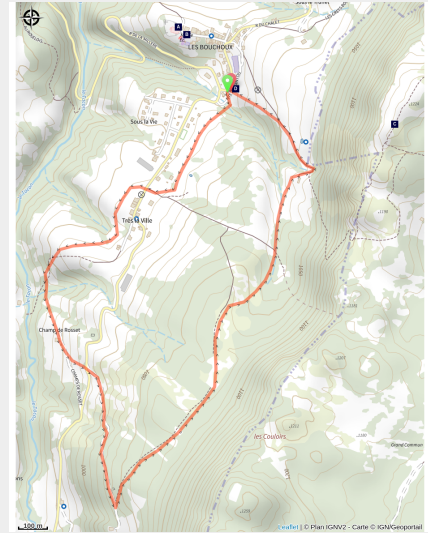


Très la Ville

Haut-Jura Saint-Claude - Les Bouchoux



(©Laurent_Cheviet)



Infos pratiques

Pratique : Raquettes

Longueur : 4.1 km

Dénivelé positif : 201 m

Difficulté : Moyen

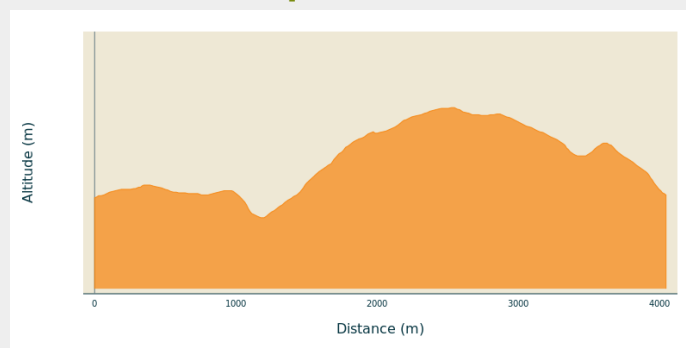
Itinéraire

Départ : Les Bouchoux (39370)

Arrivée : Les Bouchoux (39370)

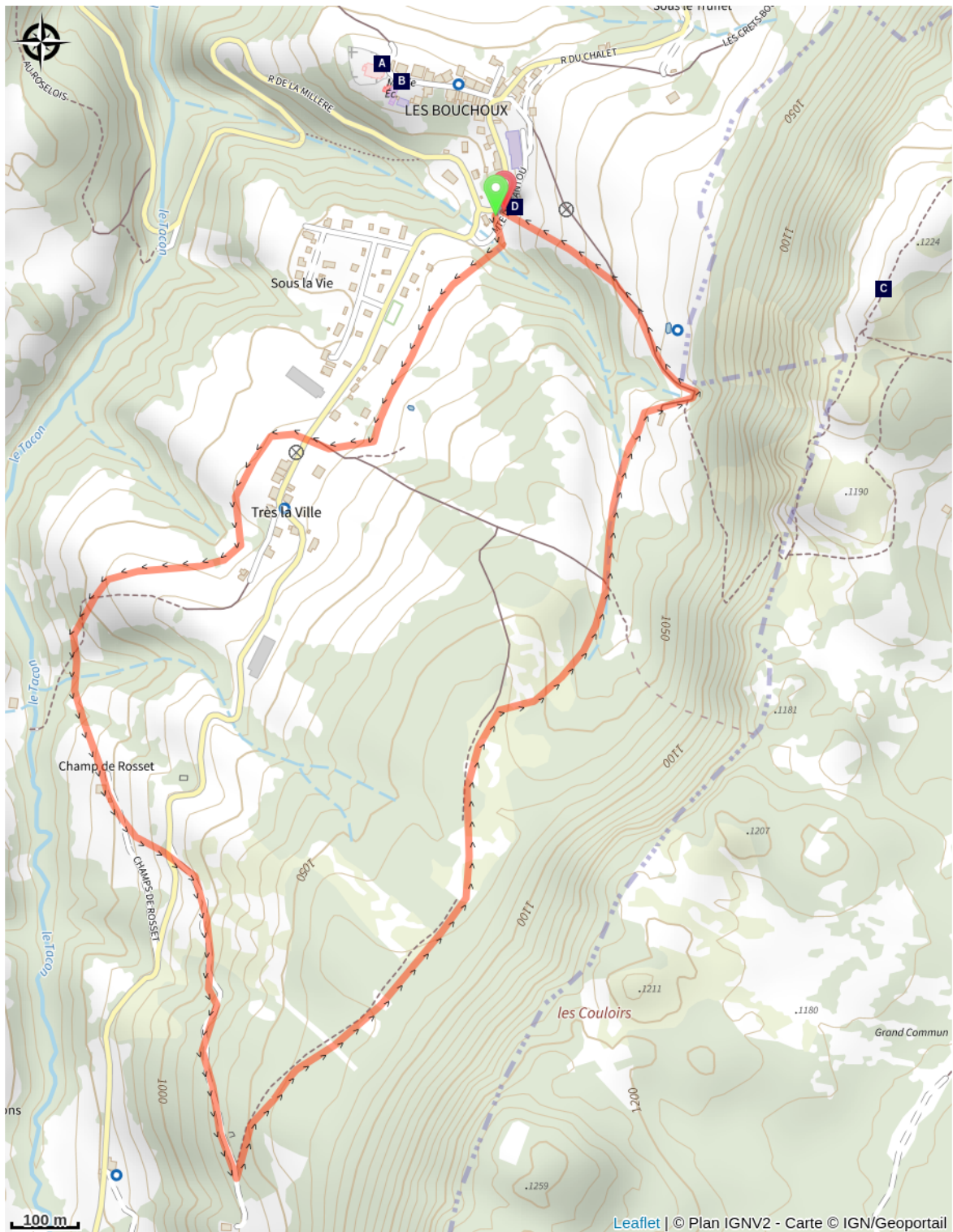
Communes : 1. Les Bouchoux
2. La Pesse

Profil altimétrique



Altitude min 925 m Altitude max 1080 m

Sur votre chemin...



Eglise des Bouchoux (A)

Site sonore de la place du village
des Bouchoux (B)

Point de vue de la croix des couloirs
(C)

Sentier de découverte "Sur les pas
d'Ulysse" (D)

Toutes les infos pratiques

● **Fermé (pratiques hivernales)**

Zones de sensibilité environnementale

Le long de votre itinéraire, vous allez traverser des zones de sensibilité liées à la présence d'une espèce ou d'un milieu particulier. Dans ces zones, un comportement adapté permet de contribuer à leur préservation. Pour plus d'informations détaillées, des fiches spécifiques sont accessibles pour chaque zone.

Grand tétras

Période de sensibilité : Janvier, Février, Mars, Avril, Mai, Juin, Décembre

Contact : Parc naturel régional du Haut-Jura

29 Le Village

39310 Lajoux

03 84 34 12 30

www.parc-haut-jura.fr

Le Grand Tétras est une espèce emblématique des forêts de montagnes françaises. Son apparence et son comportement font de lui un oiseau très atypique. Pouvoir l'observer relève d'un vrai défi, tant cet oiseau est discret, mais s'avère être un souvenir mémorable.

En hiver, son activité est réduite au minimum. Il passe la quasi-totalité de la journée perché dans un arbre et consomme uniquement des aiguilles de sapin. Une nourriture très peu énergétique. Cette période est critique pour sa survie. Un oiseau subissant un dérangement régulier va puiser dans ses maigres réserves et finir par en subir les conséquences. Sa sensibilité à la prédation aura augmenté, ou bien il dépérira simplement à cause du manque d'énergie. Une autre période critique prend place du printemps au début de l'été avec la couvaison. Si la poule est surprise plusieurs fois, elle va abandonner le nid et laisser ses poussins seuls, sans protection. La survie des jeunes étant déjà très faible naturellement, ce phénomène accentue, d'autant plus, ce risque de mortalité chez les jeunes oiseaux.

Les pratiques qui peuvent avoir une interaction avec le Grand tétras en période de nidification sont principalement les pratiques sportives terrestres comme la randonnée, le ski, le VTT.

Source



Espace Nordique Jurassien

<http://www.espacenordiquejurassien.com>

Sur votre chemin...

Eglise des Bouchoux (A)

L'église primitive de la paroisse des Bouchoux était située au lieu-dit au Reculet. Détruite au 15e siècle, elle fut reconstruite dans le quartier de Bonneville, son emplacement actuel. Le portail d'entrée de la nef en plein-centre, avec moulures sur bases prismatiques à décor de cordons, est daté du 16ème ou du 17ème siècle. L'église actuelle fut construite en 1718.

Ne pas manquer les inscriptions au-dessus de l'entrée !



Site sonore de la place du village des Bouchoux (B)

Au cœur de la vallée du Tacon, sur un promontoire avancé, et entourée par l'église, la mairie et les maisons d'habitations, la place du village des Bouchoux forme une petite enceinte acoustique de grande qualité. La configuration de la place peut accueillir des manifestations culturelles nécessitant peu d'amplification, ce qui confère au lieu un caractère intimiste.

Crédit photo : PNRHJ / Julien Barlet



Point de vue de la croix des couloirs (C)

La croix des couloirs symbolise pour certains un trait d'union entre le village des Bouchoux et celui de la Pesse, qui faisait autrefois partie de la communauté des Bouchoux.

Depuis ce panorama, la vue porte sur les Monts Jura à l'est, et sur le village des Bouchoux à l'ouest. Il est érigé sur une moraine perpendiculaire à la combe du Tacon, situation stratégique pour gagner en ensoleillement. Cette configuration de site enchâssé dans la vallée, semble participer à la qualité acoustique exceptionnelle de la place du village.

Crédit photo : PNRHJ / Nina Verjus



Sentier de découverte "Sur les pas d'Ulysse" (D)

Le sentier, depuis le village des Bouchoux jusqu'à la cascade du moulin Dalloz, invite à partir à la découverte du monde paysan d'autrefois. Il met en scène Ulysse, un homme paisible qui aime la vie dans son moulin, au bord du Tacon, au dessus de la cascade. Il vous y amène avec Flocon, son mulet.

Crédit photo : PNRHJ
