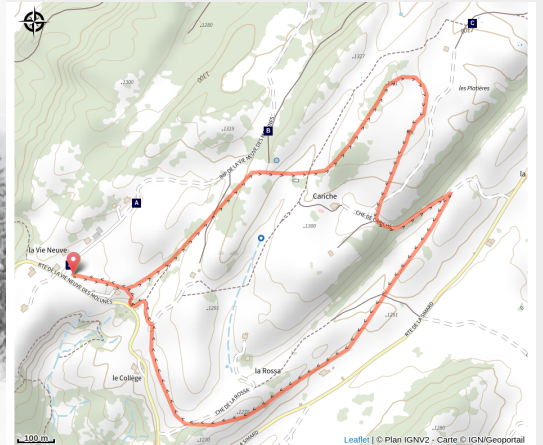


Les Platières

Haut-Jura Saint-Claude - Septmoncel les Molunes



(©Laurent_Cheviet)



Infos pratiques

Pratique : Raquettes

Longueur : 3.7 km

Dénivelé positif : 101 m

Difficulté : Facile

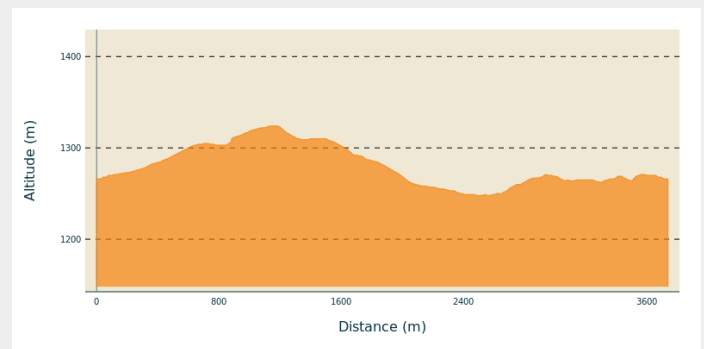
Itinéraire

Départ : La Vie Neuve (39310)

Arrivée : La Vie Neuve (39310)

Communes : 1. Septmoncel les Molunes

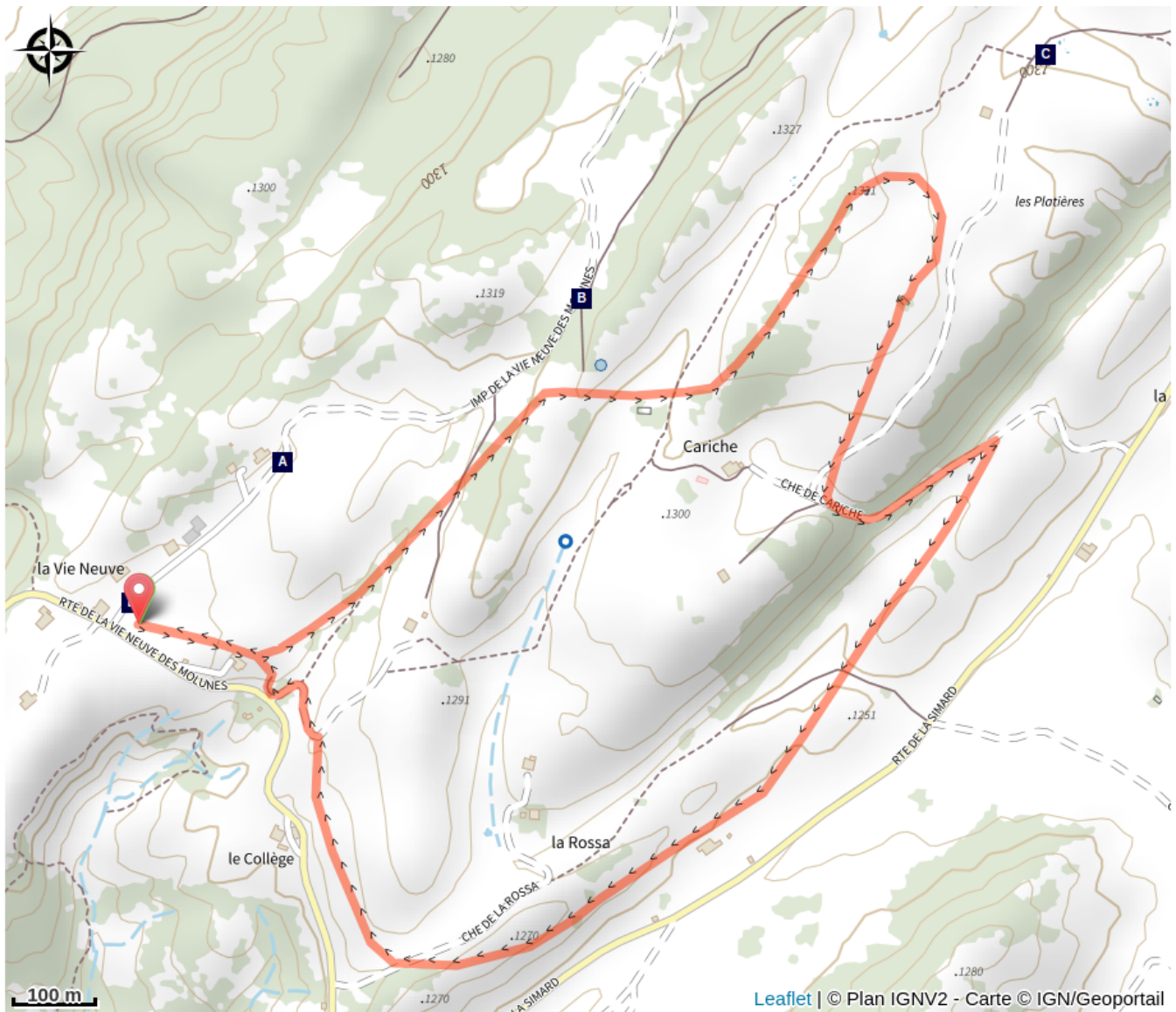
Profil altimétrique



Altitude min 1248 m Altitude max 1324 m

itinéraire raquette avec un peu de dénivelé, passant par Cariche, les Platières et la Rossa.

Sur votre chemin...



Grenier fort (A)
L'Alouette lulu (C)

Le Triton alpestre (B)
L'habitat dispersé (D)

Toutes les infos pratiques

● **Fermé (pratiques hivernales)**

Zones de sensibilité environnementale

Le long de votre itinéraire, vous allez traverser des zones de sensibilité liées à la présence d'une espèce ou d'un milieu particulier. Dans ces zones, un comportement adapté permet de contribuer à leur préservation. Pour plus d'informations détaillées, des fiches spécifiques sont accessibles pour chaque zone.

Grand tétras

Période de sensibilité : Janvier, Février, Mars, Avril, Mai, Juin, Décembre

Contact : Parc naturel régional du Haut-Jura

29 Le Village

39310 Lajoux

03 84 34 12 30

www.parc-haut-jura.fr

Le Grand Tétras est une espèce emblématique des forêts de montagnes françaises. Son apparence et son comportement font de lui un oiseau très atypique. Pouvoir l'observer relève d'un vrai défi, tant cet oiseau est discret, mais s'avère être un souvenir mémorable.

En hiver, son activité est réduite au minimum. Il passe la quasi-totalité de la journée perché dans un arbre et consomme uniquement des aiguilles de sapin. Une nourriture très peu énergétique. Cette période est critique pour sa survie. Un oiseau subissant un dérangement régulier va puiser dans ses maigres réserves et finir par en subir les conséquences. Sa sensibilité à la prédation aura augmenté, ou bien il dépérira simplement à cause du manque d'énergie. Une autre période critique prend place du printemps au début de l'été avec la couvaison. Si la poule est surprise plusieurs fois, elle va abandonner le nid et laisser ses poussins seuls, sans protection. La survie des jeunes étant déjà très faible naturellement, ce phénomène accentue, d'autant plus, ce risque de mortalité chez les jeunes oiseaux.

Les pratiques qui peuvent avoir une interaction avec le Grand tétras en période de nidification sont principalement les pratiques sportives terrestres comme la randonnée, le ski, le VTT.

Source



Espace Nordique Jurassien

<http://www.espacenordiquejurassien.com>

Sur votre chemin...




Grenier fort (A)

Né de l'ingéniosité des maîtres charpentiers, le grenier fort, qui domine la maison sur votre gauche, est également dépositaire de la mémoire du Haut-Jura. Garde-manger et coffre-fort, il contenait des grains, la nourriture et les semences, la garde-robe et les objets précieux, les outils et les écrits, biens essentiels, à l'abri du feu et des envieux. Comptabilité de la récolte, calendrier climatique, événements familiaux, sont souvent consignés sur ses murs. Pour visiter un grenier fort ? Rendez-vous à la Maison du Parc à Lajoux.

Crédit photo : PNRHJ / Gilles Prost

Le Triton alpestre (B)

Bien que passant une partie de l'année sur terre, cet amphibien a besoin de l'eau peu profonde des mares et des ornières pour se reproduire et pondre ses œufs. Dans sa phase terrestre, le Triton alpestre ne sort de sa cachette que la nuit, en rampant lentement sur le sol à la recherche de nourriture. À l'inverse, en phase aquatique, il n'hésite pas à se déplacer et se nourrir parfois en plein jour. C'est un bon nageur qui peut passer plusieurs minutes en apnée dans l'eau froide. Vous le reconnaîtrez à son ventre orange vif caractéristique.



L'Alouette lulu (C)

Lu,lu,lu,lu,lu,lu ... lu,lu,lu,lu,lu,lu, vous devinez ce qui lui a valu son drôle de nom? Et oui, ce chant, pipissant, monotone, qu'elle émet en vol au dessus des pelouses rases durant les belles journées de printemps. C'est presque votre seule chance de détecter cet oiseau si discret quand il est au sol.

Crédit photo : Fabrice Croset



L'habitat dispersé (D)

L'habitat des Hautes Combes est typique du défrichement tardif des XIIIe et XIVe siècles, puis XVI et XVIIe. La terre est acensée par l'abbaye de Saint-Claude en longues bandes perpendiculaires à la combe où chaque famille peut vivre en autarcie. Le bas de la combe est réserve à la prairie et au foin, les environs immédiats de la ferme aux céréales, le crêt au bois de chauffage et d'œuvre, ainsi qu'aux pâturages.

Crédit photo : PNRHJ / Gilles Prost