Tour des Fournets - 40B

Haut-Jura Saint-Claude - La Pesse

Village de La Pesse vue en Drone (© www.stephane-godin.com/Jura Tourisme)

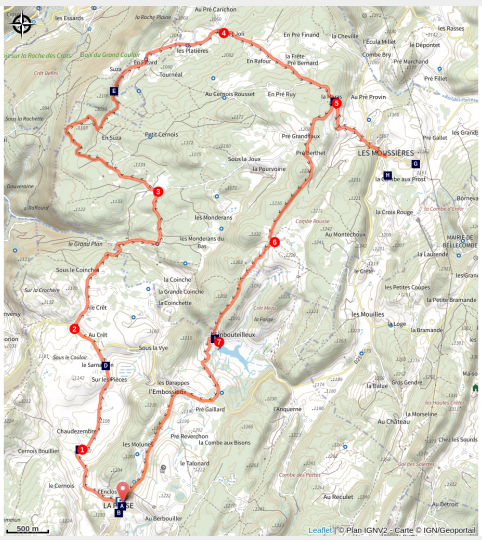

Les paysages traversés par ce circuit reflètent bien cette partie du Haut-Jura appelée les Hautes-Combes. Tout en creux et en crêtes, aux fermes éparpillées et aux troupeaux de vaches mouchetant le paysage, les Hautes-Combes sont un territoire typique des Montagnes du Jura où il fait bon se ressourcer à vélo.

Suivre le balisage n°40 bleu

Itinéraire officiel - réseau Geotrek du Parc naturel régional du Haut-Jura

Au départ de la Pesse, le parcours vous emmènera jusqu'au village des Moussières, le long du lac de l'Embouteilleux ou encore à des points de vue imprenables sur la chaîne des Monts Jura.

Durant votre parcours, prenez le temps de

Infos pratiques

Pratique : VTT/VTTAE

Durée : 3 h

Longueur : 21.0 km

Dénivelé positif : 547 m

Difficulté : Moyen

Type : Boucle

Thèmes : Histoire et patrimoine, Naturel

Itinéraire

Départ : La Pesse
Arrivée : La Pesse
Balisage :
Boucle VTT
Communes : 1. La Pesse
2. Les Moussières
3. Coyrière

Profil altimétrique

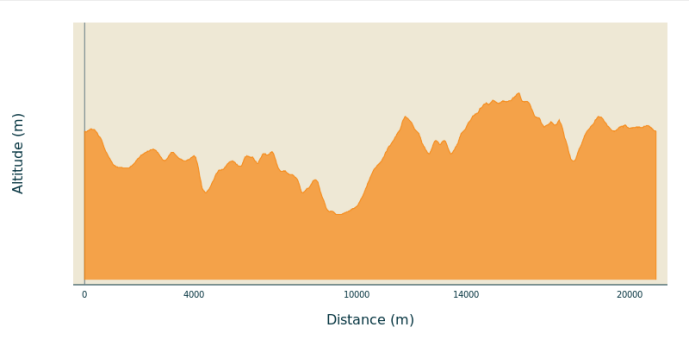

Altitude min 1036 m Altitude max 1222 m

Depuis **l'Église** au coeur du village de **LA PESSE**, prendre la route et descendre jusqu'à **Chaudezembre**.

1. Emprunter la route à droite et déboucher à la route D 25E1 que l'on suit à gauche jusqu'à **Le Crêt.**
2. La route à droite, bordée de prés et d'habitats dispersés, revêtue puis empierrée, rejoint **La petite Coinche** puis **Aux Fournets** (stèle).
3. Bifurquer à gauche pour remonter le chemin sur 700 mètres puis suivre encore à gauche un sentier terreux et rocailleux sous couvert forestier où de nombreuses racines font surface (prudence !), qui mène à **Sur le Puits.** Poursuivre le sentier forestier à droite qui finit par déboucher sur une route **en Suza**. Après une courte descente, la route sinue dans la combe ponctuée d'anciennes fermes jusqu'à **LE CRET JOLI**.
4. Monter la route à droite jusqu'à **La Mura.**
5. Un aller-retour est possible par la route jusqu'au village **DES MOUSSIERES** (fromagerie à visiter et alimentation).
   De retour, poursuivre à droite la route ombragée en direction du **Pré Grandvaux** puis à gauche le chemin forestier, terreux par place, qui débouche à **Pré Gauthier** (passages VTT).
6. Le chemin à travers champs descend à droite, alternant surface terreuse, herbeuse et rocailleuse, et bordé de forêt de résineux, passe par **les Planes** et débouche au lac de **l'EMBOUTEILLEUX.**
7. La route à droite monte au **Pré Gaillard**, d'où vous rejoindrez **l'EMBOSSIEUX** puis **LA PESSE** par la route D25.

Sur votre chemin…

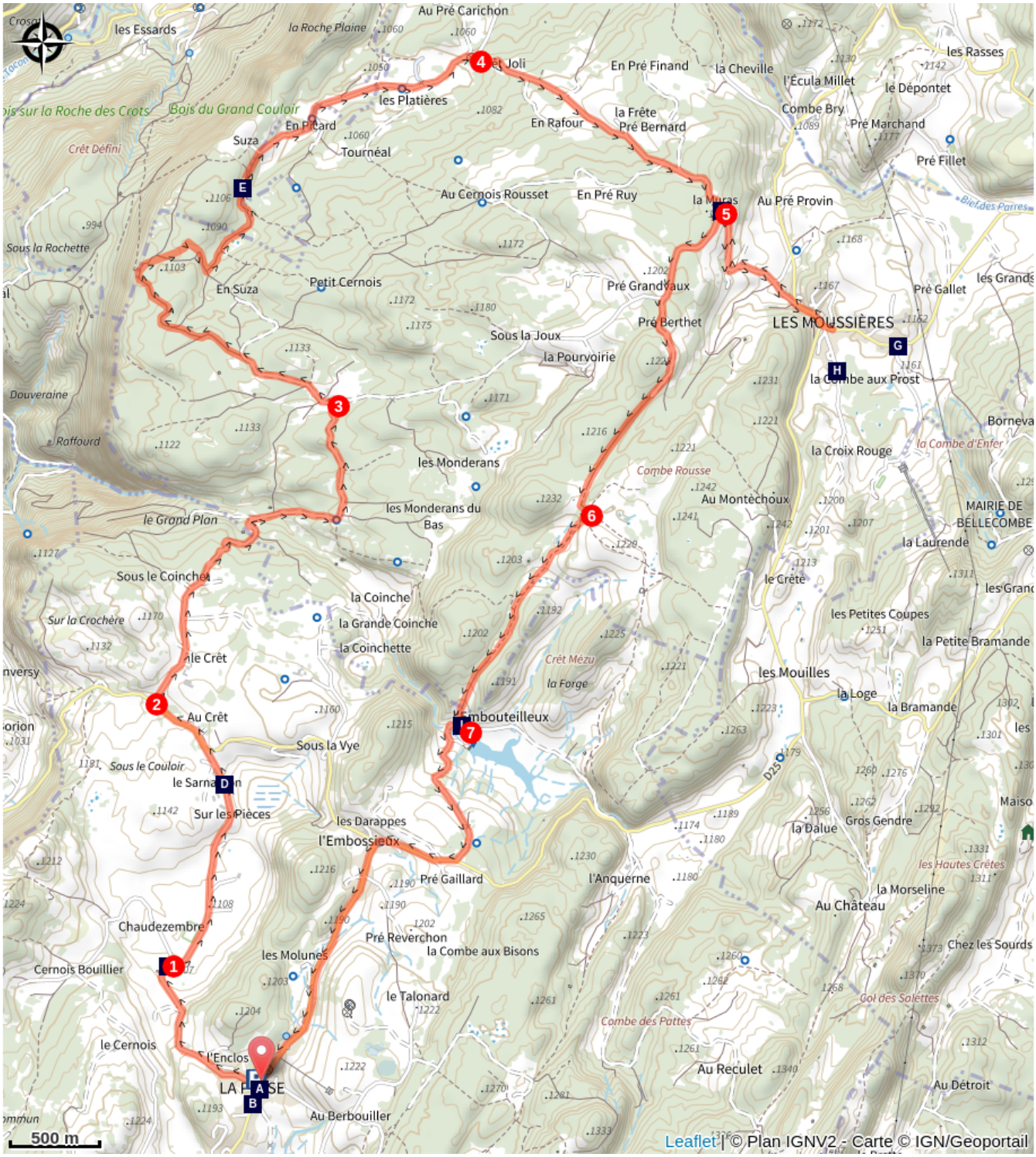

La Pesse - Le village (A)
Petit poljé de Chaudezembre (C)
Le gouffre Picard (E)
Fromagerie du Haut-Jura (G)
Lac de l'Embouteilleux (I)

La Pesse - Le village (B)
L'ouvala de Chaudezembre (D)
Vue sur le village des Moussières (F)
Les Tourbières aux Moussières (H)

Toutes les infos pratiques

VTTAE

Ce parcours est accessible aux VTT à assistance électrique. Restez toutefois vigilant sur les sentiers, ne vous surestimez pas et restez prudent avec les autres usagers qui sont prioritaires sur vous.

Recommandations

Parcours accessible au VTTAE avec changement de difficulté : parcours vert

Avant de partir, nous vous conseillons de lire la rubrique Conseils aux randonneurs, de vous équiper convenablement, de porter un casque, de vérifier l'état de votre vélo, de prendre de quoi vous ravitailler et réparer (kit crevaison, maillon rapide, clés 6 pans…), de consulter la météo et de prendre un téléphone chargé. Dans tous les cas, ne surestimez pas vos forces et ne vous engagez pas sur un sentier trop technique pour vous. Sachez renoncer, faire demi-tour ou descendre du vélo.

Dans le Jura, les parcours VTT empruntent des chemins et sentiers dans des propriétés privées qui peuvent également servir à d'autres activités. Merci de respecter les lieux en restant sur les sentiers balisés et en respectant les autres usagers qui sont prioritaires (randonneurs, vététistes, cavaliers, mais aussi exploitants forestiers, vignerons, bergers…). Il convient donc d'adapter et de maîtriser sa vitesse.

Le Jura est un département nature et sauvage, merci de respecter l'environnement dans lequel vous évoluez : Ne jeter aucun détritus, ne faites pas de feu, ne cueillez pas les fleurs sauvages. Respectez la tranquillité du bétail et de la faune sauvage en restant éloigné des troupeaux, en tenant votre chien en laisse et en refermant les barrières derrière vous. Renseignez-vous sur les zones de protection de biotope, réserves naturelles ou zone Natura 2000 dans lesquelles des restrictions sont applicables.

En cas de travaux forestiers (abatage, débardage…), de travaux sur les sentiers (réfection de sentier, débroussaillage…) ou de zones de chasse en cours ou battue pour votre sécurité, sachez renoncer et faire demi-tour.

Comment venir ?

Accès routier

Depuis Saint-Claude, prendre la D124 en direction des Bouchoux puis la D25 en direction de La Pesse.

Parking conseillé

Parking de l'Eglise à La Pesse

Zones de sensibilité environnementale

Le long de votre itinéraire, vous allez traverser des zones de sensibilité liées à la présence d’une espèce ou d’un milieu particulier. Dans ces zones, un comportement adapté permet de contribuer à leur préservation. Pour plus d’informations détaillées, des fiches spécifiques sont accessibles pour chaque zone.

Grand tétras

Période de sensibilité : Janvier, Février, Mars, Avril, Mai, Juin, Décembre

Contact : Parc naturel régional du Haut-Jura
29 Le Village
39310 Lajoux
03 84 34 12 30
www.parc-haut-jura.fr

Le Grand Tétras est une espèce emblématique des forêts de montagnes françaises. Son apparence et son comportement font de lui un oiseau très atypique. Pouvoir l’observer relève d’un vrai défi, tant cet oiseau est discret, mais s’avère être un souvenir mémorable.

En hiver, son activité est réduite au minimum. Il passe la quasi-totalité de la journée perché dans un arbre et consomme uniquement des aiguilles de sapin. Une nourriture très peu énergétique. Cette période est critique pour sa survie. Un oiseau subissant un dérangement régulier va puiser dans ses maigres réserves et finir par en subir les conséquences. Sa sensibilité à la prédation aura augmenté, ou bien il dépérira simplement à cause du manque d’énergie. Une autre période critique prend place du printemps au début de l’été avec la couvaison. Si la poule est surprise plusieurs fois, elle va abandonner le nid et laisser ses poussins seuls, sans protection. La survie des jeunes étant déjà très faible naturellement, ce phénomène accentue, d’autant plus, ce risque de mortalité chez les jeunes oiseaux.

Les pratiques qui peuvent avoir une interaction avec le Grand tétras en période de nidification sont principalement les pratiques sportives terrestres comme la randonnée, le ski, le VTT.

APPB CORNICHES CALCAIRES - LE MERDASSON

Période de sensibilité : Février, Mars, Avril, Mai, Juin

Contact : LPO BFC - DT Franche-Comté
Mail : franche-comte@lpo.fr
Tel : 03 81 50 43 10
Site : www.bfc.lpo.fr

FR3800859 - Corniches calcaires du département du Jura

Espèces concernées : Faucon pèlerin, Hibou grand-duc, Tichodrome échelette, Harle bièvre, Grand Corbeau, Choucas des tours, Faucon crécerelle, Martinet à ventre blanc, Hirondelle des rochers et Hirondelle de fenêtre.

Afin de garantir l'équilibre biologique des milieux nécessaires à la reproduction,

l'alimentation, le repos et la survie de l'espèce concernée, il est instauré un arrêté préfectoral de protection de biotope sur les falaises de Merdasson sur les communes de Coiserette, Les Moussières, Les Bouchoux et la Pesse.

Dans ce périmètre, est interdit pendant la période de reproduction (du 15/02 au 01/07) :

- Le survol à moins de 150 m des parois rocheuses part tout aéronef, y compris engins volant téléguidé
- La pratique de l'escalade, y compris la descente en rappel
- Les activités de canyoning
- La pratique de toute activité bruyantes (motorisation, sonorisation)

Merci d'éviter le secteur pour permettre la reproduction des espèces.

Lieux de renseignement

Office de Tourisme Haut-Jura Saint-Claude
3, place de l'Abbaye, 39200 SAINT-CLAUDE

contact.ot@hautjurasaintclaude.fr
Tel : 03 84 45 34 24
https://www.haut-jura-saint-claude.com

Sur votre chemin...

La Pesse - Le village (A)

La Pesse, nommée à l'époque La Haute-Molune, est née en 1832 par ordonnance de Louis-Philippe. Mais c'est en 1907 qu'à la demande des habitants du village un décret, signé par Clémenceau, officialisa le nom de La Pesse.

L'agriculture, l'élevage et la production de lait A.O.C., le tourisme et le sport en hiver comme en été, l'artisanat tourné vers les produits du bois sont la preuve de l'esprit d'entreprise et de performance écologique de la communauté villageoise.

Espaces et panoramas aux paysages ouverts et forestiers ; paradis des sports d'hiver qui tiennent une place importante dans l'activité locale (ski de fond et nordique, chiens de traîneaux, raquettes) ; cadre privilégié des performances de randonnée pédestre, équestre, à VTT ou à vélo ; forêts et roches préservées qui abritent une flore exceptionnelle et de nombreuses espèces sauvages (rapaces, chevreuils et biches, renards et lynx) et des zones d'étude et de protection de la forêt et du Grand Tétras ; loisirs variés et originaux, élevages, de lamas.

A La Pesse, les hébergements aussi illustrent ce dynamisme et cette originalité : à côté des gîtes et chambres d'hôtes, des yourtes, des tipis, des roulottes, des cabanes perchées, des fermes traditionnelles restaurées avec passion.

Un grand souci de qualité et de tradition anime les lieux de restauration : restaurants, tables d'hôtes, fabrication de charcuteries et vente de fromages locaux.

La vie culturelle du village surprend par son dynamisme : quantité d'associations, une bibliothèque, des concerts, du théâtre ; de grands événements culturels ou sportifs (Festival Azimut, courses de ski nordique, La Forestière en VTT ou l'Ultra Trail UTTJ, le championnat belge de chiens de traîneaux, etc).

Le saviez-vous ?
La Pesse signifie l'épicéa en patois jurassien. En effet, un grand épicéa marquait l'entrée du village en 1907.

Crédit photo : CCHJSC - Stéphane GODIN

La Pesse - Le village (B)

La Pesse, nommée à l'époque La Haute-Molune, est née en 1832 par ordonnance de Louis-Philippe. Mais c'est en 1907 qu'à la demande des habitants du village un décret, signé par Clémenceau, officialisa le nom de La Pesse.

L'agriculture, l'élevage et la production de lait A.O.C., le tourisme et le sport en hiver comme en été, l'artisanat tourné vers les produits du bois sont la preuve de l'esprit d'entreprise et de performance écologique de la communauté villageoise.

Espaces et panoramas aux paysages ouverts et forestiers ; paradis des sports d'hiver qui tiennent une place importante dans l'activité locale (ski de fond et nordique, chiens de traîneaux, raquettes) ; cadre privilégié des performances de randonnée pédestre, équestre, à VTT ou à vélo ; forêts et roches préservées qui abritent une flore exceptionnelle et de nombreuses espèces sauvages (rapaces, chevreuils et biches, renards et lynx) et des zones d'étude et de protection de la forêt et du Grand Tétras ; loisirs variés et originaux, élevages, de lamas.

A La Pesse, les hébergements aussi illustrent ce dynamisme et cette originalité : à côté des gîtes et chambres d'hôtes, des yourtes, des tipis, des roulottes, des cabanes perchées, des fermes traditionnelles restaurées avec passion.

Un grand souci de qualité et de tradition anime les lieux de restauration : restaurants, tables d'hôtes, fabrication de charcuteries et vente de fromages locaux.

La vie culturelle du village surprend par son dynamisme : quantité d'associations, une bibliothèque, des concerts, du théâtre ; de grands événements culturels ou sportifs (Festival Azimut, courses de ski nordique, La Forestière en VTT ou l'Ultra Trail UTTJ, le championnat belge de chiens de traîneaux, etc).

Le saviez-vous ?
La Pesse signifie l'épicéa en patois jurassien. En effet, un grand épicéa marquait l'entrée du village en 1907.

Crédit photo : Stéphane GODIN

Petit poljé de Chaudezembre (C)

Observez le paysage qui vous entoure. Il peut rappeler les Causses : une zone relativement plane et dégagée, bordée, notamment à l'est, d'un relief escarpé recouvert de forêt.

Appelé poljé, cette formation géologique se définit comme une dépression fermée de plusieurs kilomètres de diamètre dont les eaux s'évacuent par infiltration dans les roches calcaires.

Remarquez un peu plus loin sur votre gauche la présence de lapiaz légèrement marqués, qui ressortent des pâturages. Ces roches calcaires ont été érodées par le ruisselement des eaux de pluies et par les variations de température.

Crédit photo : PNRHJ - F. Jeanparis

L'ouvala de Chaudezembre (D)

Dans les territoires à relief karstique, un ouvala correspond à une vaste dépression formée de la coalescence ou de l'union de plusieurs dolines. Le terrain s'est effondré de 60 mètres de profondeur sur une surface circulaire d'environ 550 mètres de diamètre. Remarquez la tourbière qui s'est formée dans le fond de la dépression, véritable micro-écosystème qui s'est développé suite à cette formation géologique. Les traces de son exploitation y sont très visibles.

Crédit photo : PNRHJ - F. Jeanparis

Le gouffre Picard (E)

En terrain karstique, les gouffres, ou avens, se forment par la dissolution de la roche calcaire par l'infiltration des eaux naturellement acide dans les fissures.
Situé au bord d'une vallée sèche, le gouffre Picard témoigne de la présence ancienne d'un écoulement qui s'infiltrait dans les roches à cet endroit.
Souvent, les gouffres sont reliés à un réseau de galeries souterraines où s'écoulent des rivières. Depuis 1987, une coloration prouve que les eaux circulant dans le gouffre Picard ressurgissent 3 km plus loin à la source du Bief Noir, affluent du Flumen entre Septmoncel et Saint-Claude.

Crédit photo : PNRHJ / F.JEANPARIS

Vue sur le village des Moussières (F)

Petit village des Hautes-Combes dont l'implantation connue remonte au Moyen-Age, les activités artisanales et agricoles perdurent encore aujourd'hui, valorisées notamment par la Maison du Fromage.

Crédit photo : PNRHJ - F. Jeanparis

Fromagerie du Haut-Jura (G)

La fromagerie est le lieu où l'on va produire et/ou vendre du fromage (de sa propre production ou non)

Les fruitières sont des ateliers coopératifs de fabrication de fromages, généralement de longue conservation, comme du Comté par exemple. Selon une source proche du dossier, c’est parce que les producteurs du lait venaient mettre en commun le… fruit de leur travail en un même lieu.

Une fruitière est une fromagerie traditionnelle de montagne où est transformé du lait cru en fromage. Cette appellation est d'usage dans les massifs du Jura et des Alpes, tant en France qu'en Suisse. Les agriculteurs locaux mettent en commun le lait de leur troupeau dans un lieu de transformation mutualisé, souvent une petite coopérative, pour produire un fromage laitier de grande taille.

Les Tourbières aux Moussières (H)

Une tourbière, par définition, est une zone humide, colonisée par la végétation, dont les conditions écologiques particulières ont permis la formation d’un sol constitué d’un dépôt de tourbe.

À cette altitude, dans le Haut Jura, les conditions climatiques sont très rudes : hivers très froids et longs, moyenne annuelle des température basse, précipitations abondantes et notamment en hiver avec la neige durant plusieurs mois, absence de périodes sèches de longue durée. Ces conditions géologiques et climatiques sont extrêmement favorables à l’installation de milieux naturels très originaux : les tourbières.

Les tourbières jouent un rôle dans le cycle de l’eau naturelle, à la fois réserve d’eau et éponge puisque les mousses stockent l’eau, et épuration de l’eau par la tourbière qui joue le rôle de filtre.

Ces milieux naturels abritent également de nombreuses espèces végétales et animales, insectes et oiseaux qui sont pour certaines protégées.

Le programme Life Tourbière du Jura vise à réhabiliter leurs fonctions naturelles de purificateur et régulateur des masses d'eau, de puits de carbone qui absorbe les gaz à effet serre, de créateur de biodiversité remarquable.

Lac de l'Embouteilleux (I)

Ce petit lac est en réalité une retenue d'eau sur un milieu tourbeux créée artificiellement en 1989 pour les besoins en eau potable des communes des Hautes-Combes.

Ses eaux se perdent dans un gouffre, anciennement aménagé d'une roue pour produire de l'énergie. Elles s'y retrouvent dans le Flumen, à près de 6 kilomètres au nord.

Ce site, où la baignade et la pêche sont interdites, invite par sa beauté à la contemplation et à l'écoute.

Crédit photo : PNRHJ - Gilles Prost