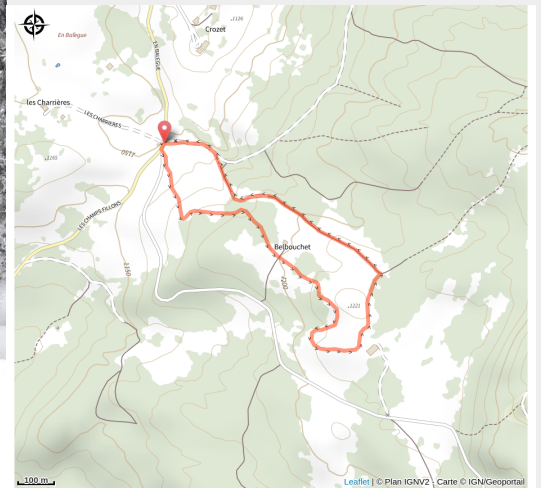


En Belbouchet

Haut-Jura Arcade Morez - Longchaumois



(© Laurent_Cheviet)



Infos pratiques

Pratique : Raquettes

Longueur : 2.2 km

Dénivelé positif : 86 m

Difficulté : Facile

Thèmes : En famille

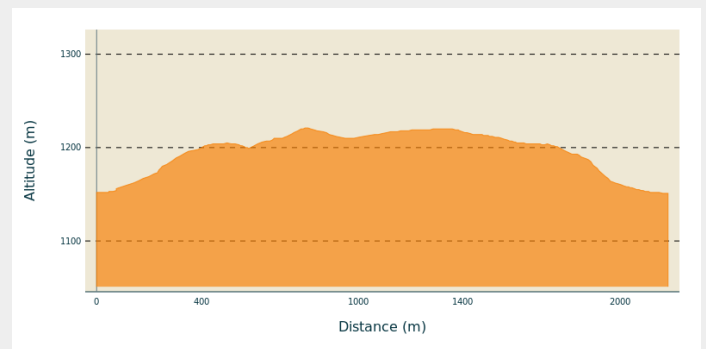
Itinéraire

Départ : Le Poteau

Arrivée : Le Poteau

Communes : 1. Longchaumois

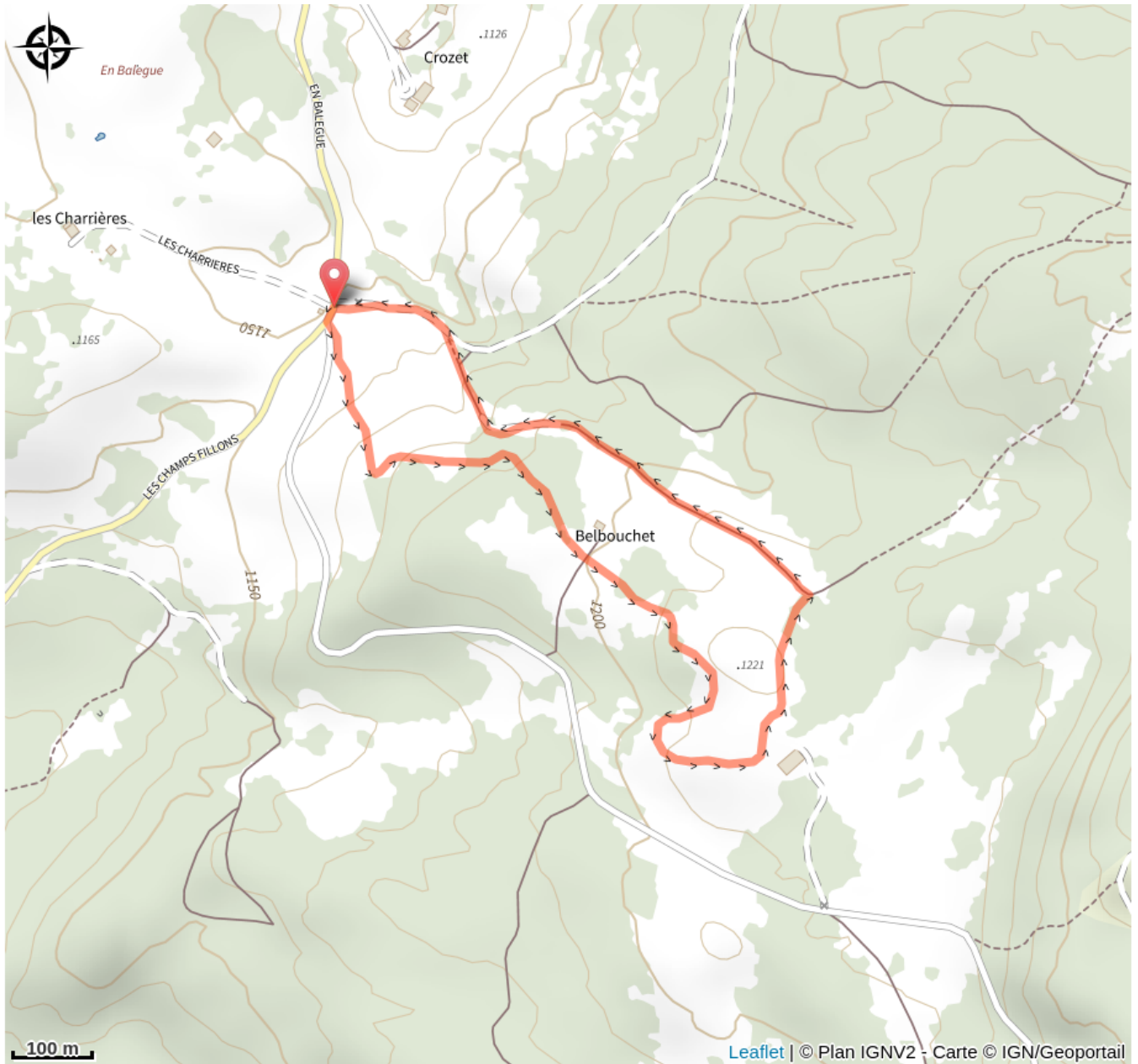
Profil altimétrique



Altitude min 1151 m Altitude max 1221 m

Balade raquette qui fait le tour de Belbouchet

Sur votre chemin...



Toutes les infos pratiques

● **Fermé (pratiques hivernales)**

Source

Espace Nordique Jurassien