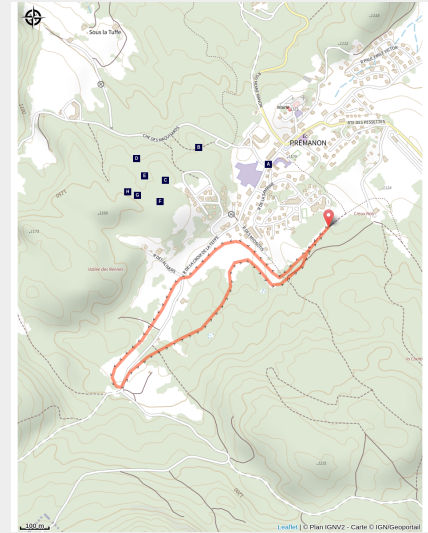


# Espace liberté : Prémanon Village

Station des Rousses - Prémanon



(Laurent CHEVIET)



## Infos pratiques

Pratique : Pistes multi-activités

Longueur : 2.4 km

Dénivelé positif : 65 m

Difficulté : Facile

Thèmes : Au fil des villages, En famille

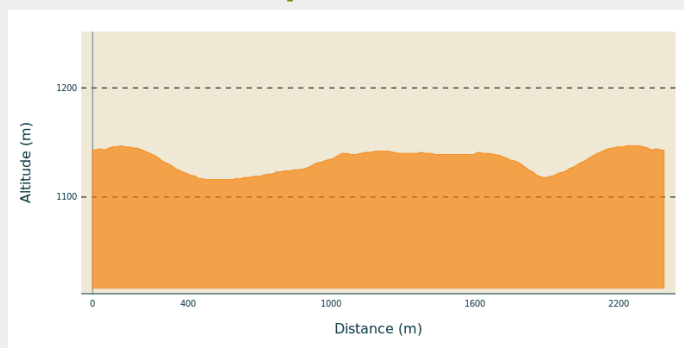
# Itinéraire

**Départ** : Centre du Village (39220  
PREMANON)

**Arrivée** : Centre du Village (39220  
PREMANON)

**Communes** : 1. Prémanon

## Profil altimétrique

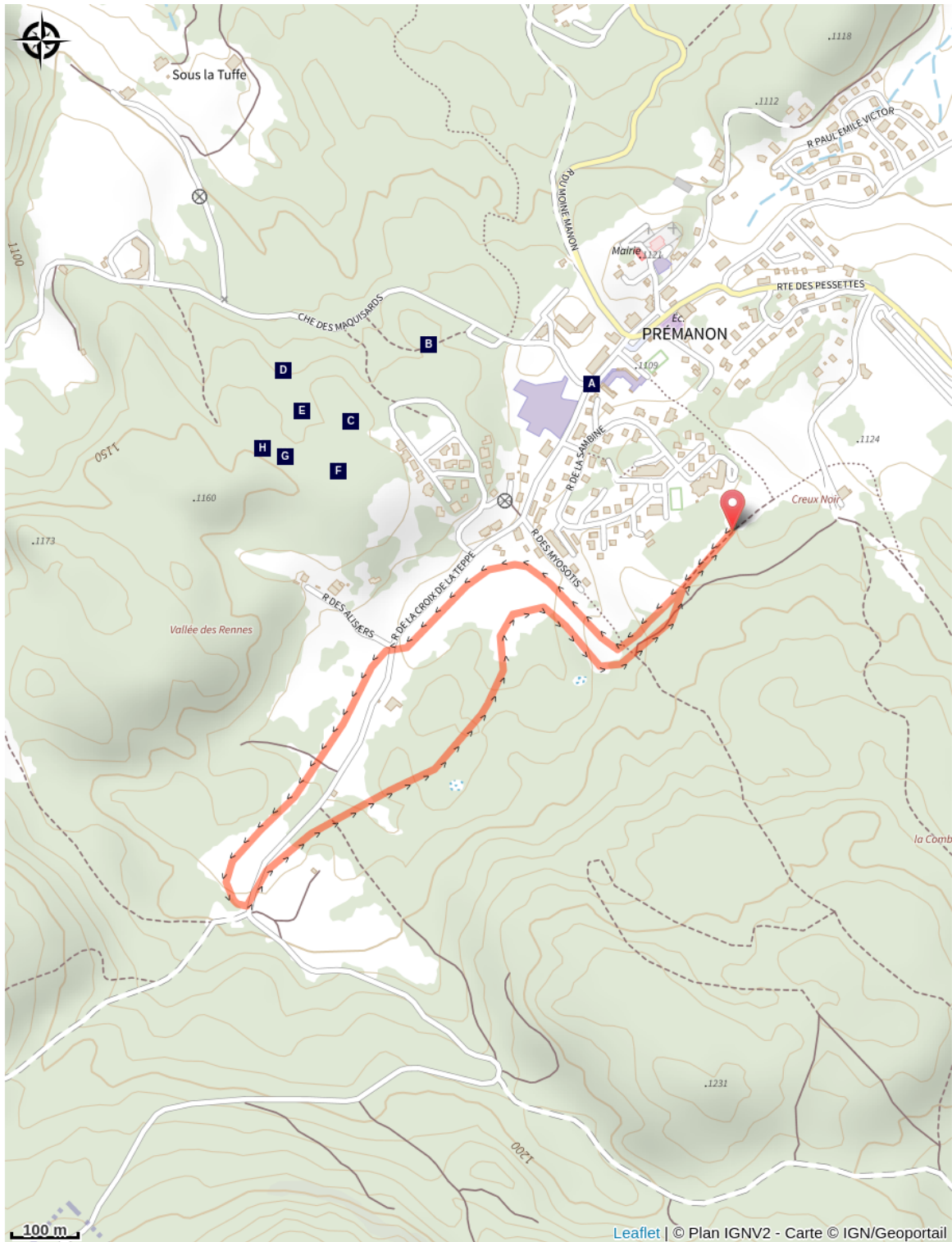


Altitude min 1116 m Altitude max 1147 m

Au centre du village, prendre le départ derrière le cours de tennis à proximité de l'espace luge. Arrivé à la croisée de la piste de ski de fond, suivez l'itinéraire de l'espace liberté sur la droite. La piste vous mène en direction de la Combe Sambine. Traverser la route pour remonter le coteau plein sud. Le retour jusqu'au village se fait à droite par une route déneigée.

Accessible pour les piétons, promeneurs avec chien, fatbike, chiens de traîneaux, luge, raquettes.

# Sur votre chemin...



L'Espace des Mondes Polaires Paul-Émile Victor (A)  
Le Grand Tétrás (C)  
Terriers (E)  
Amphibiens (G)

Traces (B)  
Le Pic noir et le coucou (D)  
Hibou - Chouette (F)  
Résineux (H)

# Toutes les infos pratiques

● **Fermé (pratiques hivernales)**

# Zones de sensibilité environnementale

Le long de votre itinéraire, vous allez traverser des zones de sensibilité liées à la présence d'une espèce ou d'un milieu particulier. Dans ces zones, un comportement adapté permet de contribuer à leur préservation. Pour plus d'informations détaillées, des fiches spécifiques sont accessibles pour chaque zone.

## Grand tétras

Période de sensibilité : Janvier, Février, Mars, Avril, Mai, Juin, Décembre

Contact : Parc naturel régional du Haut-Jura

29 Le Village

39310 Lajoux

03 84 34 12 30

[www.parc-haut-jura.fr](http://www.parc-haut-jura.fr)

Le Grand Tétras est une espèce emblématique des forêts de montagnes françaises. Son apparence et son comportement font de lui un oiseau très atypique. Pouvoir l'observer relève d'un vrai défi, tant cet oiseau est discret, mais s'avère être un souvenir mémorable.

En hiver, son activité est réduite au minimum. Il passe la quasi-totalité de la journée perché dans un arbre et consomme uniquement des aiguilles de sapin. Une nourriture très peu énergétique. Cette période est critique pour sa survie. Un oiseau subissant un dérangement régulier va puiser dans ses maigres réserves et finir par en subir les conséquences. Sa sensibilité à la prédation aura augmenté, ou bien il dépérira simplement à cause du manque d'énergie. Une autre période critique prend place du printemps au début de l'été avec la couvaison. Si la poule est surprise plusieurs fois, elle va abandonner le nid et laisser ses poussins seuls, sans protection. La survie des jeunes étant déjà très faible naturellement, ce phénomène accentue, d'autant plus, ce risque de mortalité chez les jeunes oiseaux.

Les pratiques qui peuvent avoir une interaction avec le Grand tétras en période de nidification sont principalement les pratiques sportives terrestres comme la randonnée, le ski, le VTT.

## Arrêté préfectoral de protection des biotopes des Forêts d'altitude du Haut-Jura

Période de sensibilité : Janvier, Février, Mars, Avril, Mai, Juin, Décembre

Contact :

Parc naturel régional du Haut-Jura

29 Le Village

39310 Lajoux

03 84 34 12 30

[www.parc-haut-jura.fr/](http://www.parc-haut-jura.fr/)

Ces zonages réglementaires sont mis en place pour garantir le maintien de ces forêts représentant l'habitat de nombreuses espèces protégées du massif : Grand Tétras, Gélinotte des bois, Petites chouettes de Montagne, Lynx d'Europe etc...

La réglementation concerne principalement la période du **15 décembre au 30 juin** et organise / limite la fréquentation / les activités au sein de ces forêts.

Respecter cette réglementation c'est participer à la protection de ces formidables forêts, et peut être la chance d'observer l'une de ces espèces emblématiques.



## Source

Espace Nordique Jurassien

# Sur votre chemin...

---



## L'Espace des Mondes Polaires Paul-Émile Victor (A)

Les icebergs, les ours polaires, les manchots, les Inuits, les expéditions : l'Arctique et l'Antarctique évoquent à chacun d'entre nous des images, des légendes, des mots ... Bien qu'éloignés géographiquement, les pôles font partie de notre culture. Unique en Europe, l'Espace des Mondes Polaires – Paul-Émile Victor propose à tous une immersion complète dans cet univers fascinant : la patinoire devient alors une évocation de la banquise tandis que le musée convie les visiteurs à une exploration complète des mondes polaires. Au moment où les pôles sont à la fois devenus des milieux fragilisés, des territoires très convoités et des observatoires privilégiés de l'état de santé de notre planète, ce nouvel équipement ouvert en début d'année 2017 se positionne comme le centre culturel et ludique de référence avec pour mission de sensibiliser les publics tout en leur offrant un moment de détente.

*En savoir plus : <http://www.espacedesmondespolaires.org/>*

Crédit photo : Baltik

---



## Traces (B)

Dans la forêt vivent des animaux sauvages, difficiles à apercevoir. Ils ont peur et se cachent dès qu'ils nous entendent. Mais si vous êtes attentifs, vous pourrez trouver leurs traces: des crottes, des empreintes, des poils et des plumes ...

- Empreintes de sabots : chamois, chevreuil ou cerf ?
- Empreintes avec des coussinets : celles du renard et du chien laissent visible les griffes, qui sont par contre rétractiles chez le lynx.

### **Le saviez-vous ? BIODIVERSITÉ :**

Les milieux forestiers sont des réservoirs de biodiversité. La conservation d'habitats diversifiés et favorables à l'ensemble des espèces passe par le maintien d'une diversité d'essences forestières, une diversité d'étages de végétation (horizontale et verticale) et un respect de la dynamique forestière.

Crédit photo : (Ecole de Prémanon)



## Le Grand Tétras (C)

Le Grand Tétras est menacé de disparition, on ne trouve plus qu'une centaine d'individus dans la forêt du Haut-Jura. C'est pour cela que certains secteurs de la forêt du Haut-Jura ne sont pas totalement accessibles aux périodes où cet oiseau est le plus fragile (15 décembre au 30 juin). Cet oiseau aussi appelé coq de bruyère mange des aiguilles de sapin. Tout comme la neige et l'épicéa, le Grand Tétras est le symbole de notre village Prémamanon, comme on le voit sur le blason du village.

### **Le saviez-vous ? CHANGEMENT CLIMATIQUE :**

Le changement climatique peut entraîner des modifications importantes des conditions de vie des différentes espèces. Ce phénomène global intervient en plus de nombreux facteurs impactant la biodiversité forestière (destruction et fragmentation des habitats, augmentation de la pression humaine, etc...). Pour agir, les forestiers et les structures de protection de l'environnement mettent en place certaines actions : adaptation de la gestion forestière, limitation d'accès à certaines périodes, communication auprès du grand public ...

Crédit photo : (Ecole de Prémamanon)



## Le Pic noir et le coucou (D)

Dans notre forêt vivent deux oiseaux faciles à observer ou à entendre: Le pic noir a une crête rouge sur la tête. Il fait des trous dans le bois pour se nourrir des insectes xylophages. Il est capable de frapper 20 fois par seconde. Le pic s'est bien servi dans cet épicéa ! Vous reconnaîtrez facilement le chant du coucou ! En revanche, savez-vous que le coucou a un comportement un peu étrange avec ses poussins : il ne s'en occupe pas du tout !

### **Le saviez-vous ? BOIS MORT :**

Si les forestiers utilisent le bois produit en forêt, ils en laissent une partie sur place. Les feuilles, branches et bois morts sont une source de nourriture pour les insectes xylophages et permettent de renouveler la matière organique du sol.

Crédit photo : (Ecole de Prémamanon)





## Terriers (E)

Guettez les terriers, ils sont nombreux dans la forêt. Le blaireau est un bon fouisseur, il creuse des terriers gigantesques. Chaque chambre est remplie d'herbe sèche. Le renard n'est pas si bon fouisseur alors le blaireau accepte de cohabiter avec lui. Dans le terrier, ces animaux cherchent un abri pour y dormir mais surtout pour cacher leurs petits et des réserves de nourriture.

### **Le saviez-vous ? PARTAGE D'UN MILIEU COMMUN :**

La forêt est un milieu partagé, en équilibre avec de nombreux écosystèmes. Toutes les personnes agissant en forêt sont garantes de cet équilibre et se doivent de le conserver pour préserver ce milieu magnifique.

Crédit photo : (Ecole de Prémanon)



## Hibou - Chouette (F)

Dans notre forêt vivent aussi le hibou moyen-duc et la chouette de Tengmalm. Ne les confondez pas: les hiboux (mâles et femelles) ont des aigrettes, tandis que les chouettes n'en ont pas! Les aigrettes sont de petites touffes de plumes, à ne pas confondre avec des oreilles !

Ces oiseaux sont des rapaces qui avalent leurs proies « tout rond » mais ne peuvent pas digérer les os, les poils... Alors ils recrachent des pelotes de réjection, à ne pas confondre avec des crottes.

Le saviez-vous? Chouettes et hiboux savent faire pivoter leur tête à presque 360°.

### **Le saviez-vous ? SAPIN PRÉSIDENT :**

Dans de nombreuses forêts du Jura existe un sapin président. Cet arbre est choisi pour sa taille et son diamètre important, et est élu lors d'une cérémonie officielle. Il restera le sapin président jusqu'à sa mort naturelle.

Crédit photo : MA Lemetayer



## Amphibiens (G)

Au printemps, dans cette petite clairière, se trouve une « gouille », petite mare où vous pourrez observer les tritons. Attention, comme de nombreux amphibiens, ils sont protégés alors ne les capturez pas !

Les tritons sont des animaux terrestres et vivent dans la forêt mais ils pondent leurs œufs dans l'eau. Les têtards qui en sortent sont aquatiques jusqu'à leur métamorphose : les branchies sont remplacées par des poumons. Soyez attentifs et vous pourrez surprendre dans les herbes des grenouilles rousses, nombreuses dans notre forêt. Comme les tritons, elles hibernent l'hiver en se cachant dans des trous, sous des feuilles.

### **Le saviez-vous ? TRAITEMENT DE L'EAU ET PROTECTION :**

Par les racines, les arbres cherchent l'eau en profondeur, la purifie et la rende disponible aux autres végétaux. Le couvert des houppiers limite l'évapotranspiration des plantes lors des fortes chaleurs. Enfin, lors de fortes pluies, les racines des arbres limitent l'érosion des sols.

Crédit photo : (Ecole de Prémanon)



## Résineux (H)

Notre forêt est peuplée de deux célèbres conifères: l'épicéa, majoritaire, et le sapin.

Comment les différencier ?

Cherchez autour de vous et observez :

Tronc d'épicéa : l'écorce est rugueuse, un peu rouge et « écaillée »

Tronc de sapin : l'écorce est grise claire, plutôt lisse.

Aiguilles de sapin : dessous on aperçoit 2 lignes blanches parallèles, comme les traces de « ski du lutin ».

Et maintenant, frottez dans votre main les aiguilles du sapin puis sentez-les! Alors... surprise : vous repérez l'odeur des agrumes

? Les aiguilles de l'épicéa, elles, n'ont pas d'odeur !

### **Le saviez-vous : EXPLOITATION :**

Les essences majoritaires de ce massif sont liées en partie à l'altitude et au climat. La gestion forestière a favorisé la croissance de résineux de grande taille afin de pouvoir utiliser le bois pour la construction et la menuiserie.

Crédit photo : (PNRHJ / G.PROST)