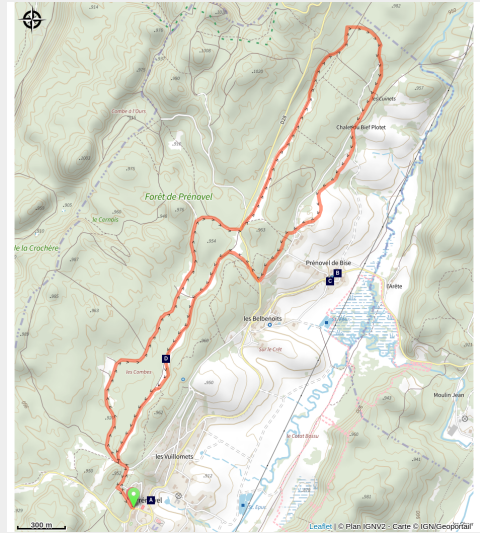


# La Chatonaise

Haut-Jura Grandvaux - Nanchez



(©Jean Luc Girod)



## Infos pratiques

---

Pratique : Ski de fond

---

Longueur : 8.6 km

---

Dénivelé positif : 283 m

---

Difficulté : Moyen

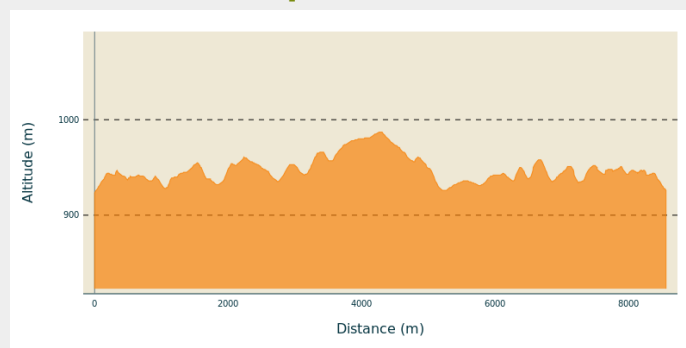
# Itinéraire

**Départ** : Départ des pistes de Prénovel

**Arrivée** : Départ des pistes de Prénovel

**Communes** : 1. Nanchez

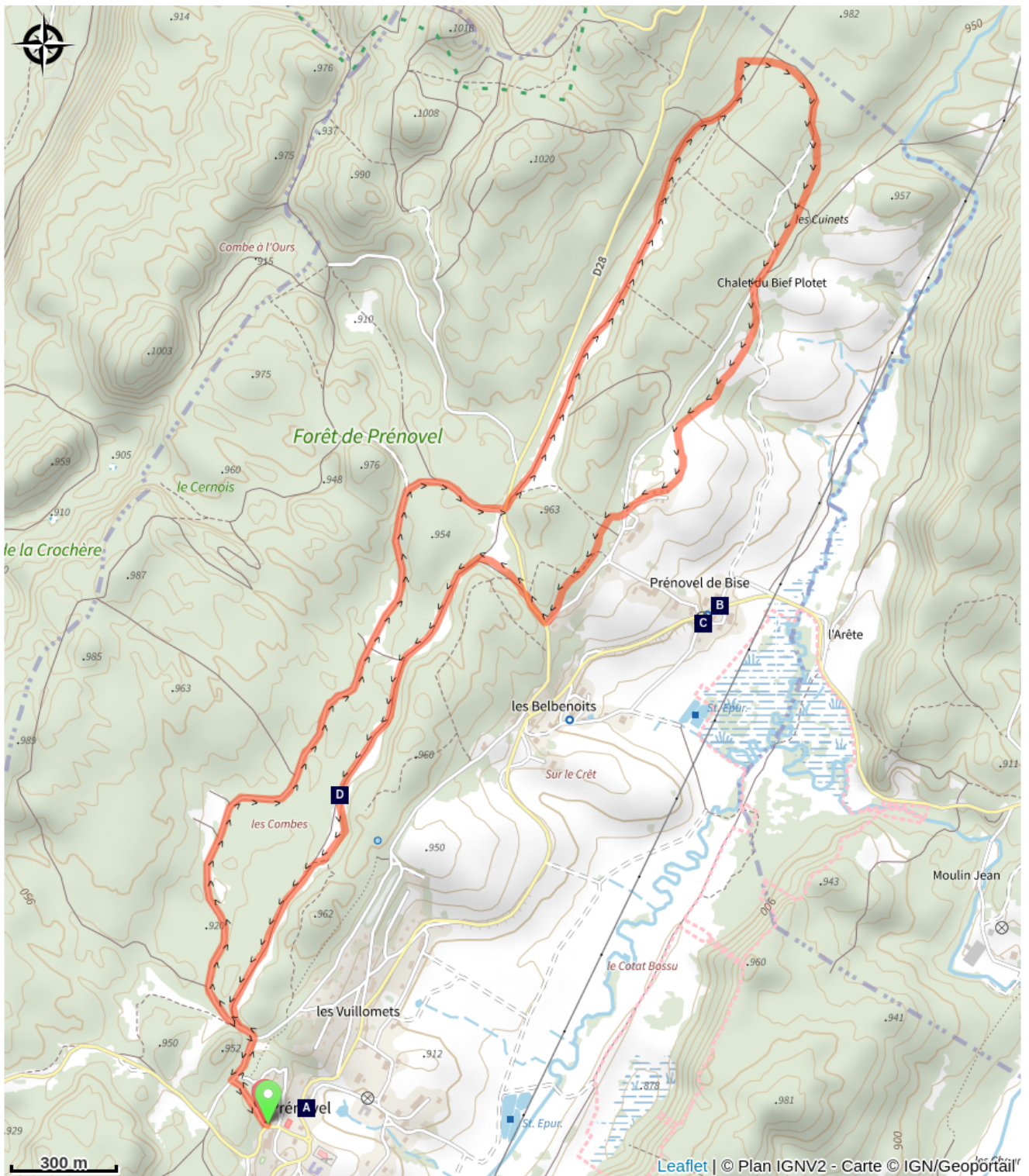
## Profil altimétrique



Altitude min 923 m Altitude max 987 m

Boucle de ski au départ de Prénovel

# Sur votre chemin...



Évolution de la vie, évolution du bâti. (A)

Atelier de tournerie (C)

Le couronnement des murets (B)

Le bois et la tourbe (D)

# Toutes les infos pratiques

● **Fermé (pratiques hivernales)**

# Zones de sensibilité environnementale

Le long de votre itinéraire, vous allez traverser des zones de sensibilité liées à la présence d'une espèce ou d'un milieu particulier. Dans ces zones, un comportement adapté permet de contribuer à leur préservation. Pour plus d'informations détaillées, des fiches spécifiques sont accessibles pour chaque zone.

## Grand tétras

Période de sensibilité : Janvier, Février, Mars, Avril, Mai, Juin, Décembre

Contact : Parc naturel régional du Haut-Jura

29 Le Village

39310 Lajoux

03 84 34 12 30

[www.parc-haut-jura.fr](http://www.parc-haut-jura.fr)

Le Grand Tétras est une espèce emblématique des forêts de montagnes françaises. Son apparence et son comportement font de lui un oiseau très atypique. Pouvoir l'observer relève d'un vrai défi, tant cet oiseau est discret, mais s'avère être un souvenir mémorable.

En hiver, son activité est réduite au minimum. Il passe la quasi-totalité de la journée perché dans un arbre et consomme uniquement des aiguilles de sapin. Une nourriture très peu énergétique. Cette période est critique pour sa survie. Un oiseau subissant un dérangement régulier va puiser dans ses maigres réserves et finir par en subir les conséquences. Sa sensibilité à la prédation aura augmenté, ou bien il dépérira simplement à cause du manque d'énergie. Une autre période critique prend place du printemps au début de l'été avec la couvaison. Si la poule est surprise plusieurs fois, elle va abandonner le nid et laisser ses poussins seuls, sans protection. La survie des jeunes étant déjà très faible naturellement, ce phénomène accentue, d'autant plus, ce risque de mortalité chez les jeunes oiseaux.

Les pratiques qui peuvent avoir une interaction avec le Grand tétras en période de nidification sont principalement les pratiques sportives terrestres comme la randonnée, le ski, le VTT.

## RNR des tourbières du Bief du Nanchez

Période de sensibilité : Janvier, Février, Mars, Avril, Mai, Juin, Juillet, Août, Septembre, Octobre, Novembre, Décembre

Contact : Conservateur : Laurane Palanchon [l.palanchon@parc-haut-jura.fr](mailto:l.palanchon@parc-haut-jura.fr) Parc Naturel Régional du Haut-Jura 29 le village 39310 LAJOUX 03 84 34 12 30

La Réserve naturelle régionale des Tourbières du Bief du Nanchez représente 49 hectares et toute une mosaïque paysagère (milieux prairiaux, forestiers et tourbeux). Situé au fond de la Combe du Nanchez, le complexe tourbeux est traversé par les cours d'eau du Nanchez et de Trémontagne. Inscrit au site Ramsar « Tourbières et lac de la montagne jurassienne », il constitue un ensemble caractéristique des tourbières du Haut-Jura.

> L'accès, la circulation et le stationnement des véhicules et engins, motorisés ou

non motorisés, sont interdits sur le territoire de la Réserve Naturelle,

- > Les chiens et animaux domestiques doivent être tenus en laisse à l'intérieur de la Réserve Naturelle. La circulation et le stationnement des chiens et animaux domestiques sont strictement interdits en dehors des sentiers balisés et voies réservées à cet effet,
- > Sur l'ensemble de la Réserve Naturelle, le bivouac, le campement sous tente, dans un véhicule ou sous tout autre abri est interdit,
- > Sur l'ensemble de la Réserve Naturelle, toute cueillette est interdite,
- > La pratique des activités sportives ou de loisirs est interdite en dehors des itinéraires autorisés à la circulation et au stationnement des personnes.
- > Les manifestations sportives ou de loisirs sont interdites sur l'ensemble du territoire de la Réserve Naturelle. Toutefois, des dérogations peuvent être accordées par le (la) Président(e) du Conseil régional après avis du Comité Consultatif et du Conseil Scientifique Régional du Patrimoine Naturel.

## Source

Espace Nordique Jurassien

# Sur votre chemin...

---



## Évolution de la vie, évolution du bâti. (A)

La maison rurale fut d'abord celle de l'agriculteur-éleveur à l'intérieur de laquelle cohabitaient hommes et animaux. À partir du 18ème siècle, la spécialisation fromagère et la mise en commun du lait dans les structures coopératives, "les fruitières", font sortir l'agriculteur d'une économie d'autosubsistance. Du point de vue du bâti, la ferme tend à s'agrandir : on la rehausse d'un étage pour y aménager des chambres, on la dote parfois d'une seconde étable pour être en mesure d'accueillir plus d'animaux...

Crédit photo : PNRHJ - F. Jeanparis

---



## Le couronnement des murets (B)

Le faîtage des murs en pierres sèches, ou couronnement, permet de maintenir et de stabiliser les parements (parties visibles d'un mur). Sans quoi les pierres, notamment du haut, finiraient par tomber. Ici, on peut observer une technique de faîtage où de grandes pierres plates relativement fines, appelées lauses, sont posées verticalement, et sont souvent stabilisées par des cales dans les intervalles.

Crédit photo : PNRHJ - F. Jeanparis

---



## Atelier de tournerie (C)

Plus qu'un lieu de travail, un abri rudimentaire pour les artisans, l'atelier est, pour les gens qui l'ont occupé, un lieu investi, à la fois intime et public.

Entre les outils usés, sur les plans de travail où des sciures de bois sont repoussées d'un coup de paume, c'est là que s'est construit le savoir-faire dans la clarté des grandes fenêtres poussiéreuses.

Crédit photo : PNRHJ - F. Jeanparis



## Le bois et la tourbe (D)

Si l'exploitation forestière a toujours été très présente dans la région, les fluctuations du contexte économique et social au fil de l'Histoire ont modelé le paysage qui a alterné entre épaisses forêts et étendues cultivées.

À partir du 17<sup>ème</sup> siècle et jusqu'au 20<sup>ème</sup> siècle, l'accélération de l'exploitation des forêts (le bois servant de combustible pour les activités économiques comme les forges) poussa les paysans à utiliser la tourbe comme combustible pour leurs usages domestiques.

Crédit photo : PNRHJ - F. Jeanparis