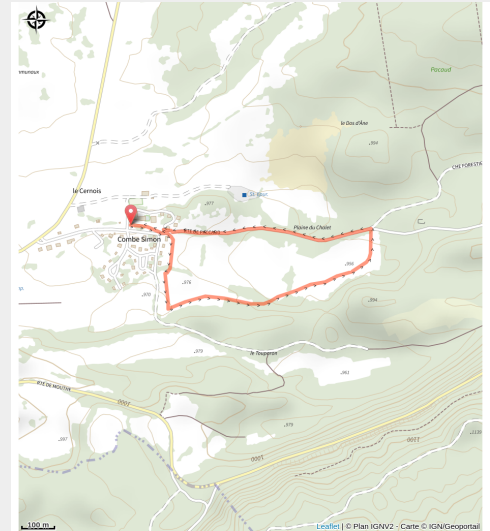


La Combe Simon

Champagnole Nozeroy Jura - Cerniébaud



(Laurent Cheviet)



Combe ouvert au pied du massif de la Haute-Joux

Infos pratiques

Pratique : Ski de fond

Longueur : 2.0 km

Dénivelé positif : 30 m

Difficulté : Facile

Thèmes : En famille

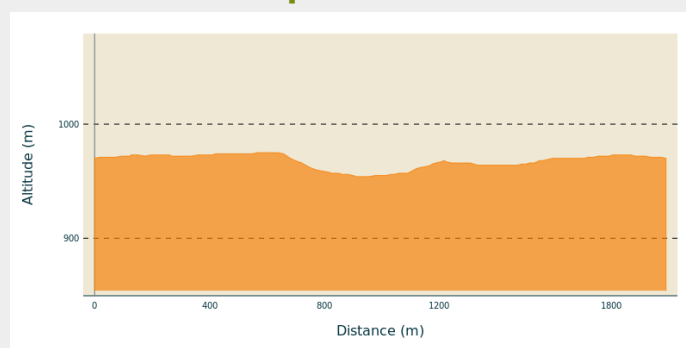
Itinéraire

Départ : Chalet de la Haute Joux / La Combe Simon (39250 CERNIEBAUD)

Arrivée : Chalet de la Haute Joux / La Combe Simon (39250 CERNIEBAUD)

Communes : 1. Cerniébaud

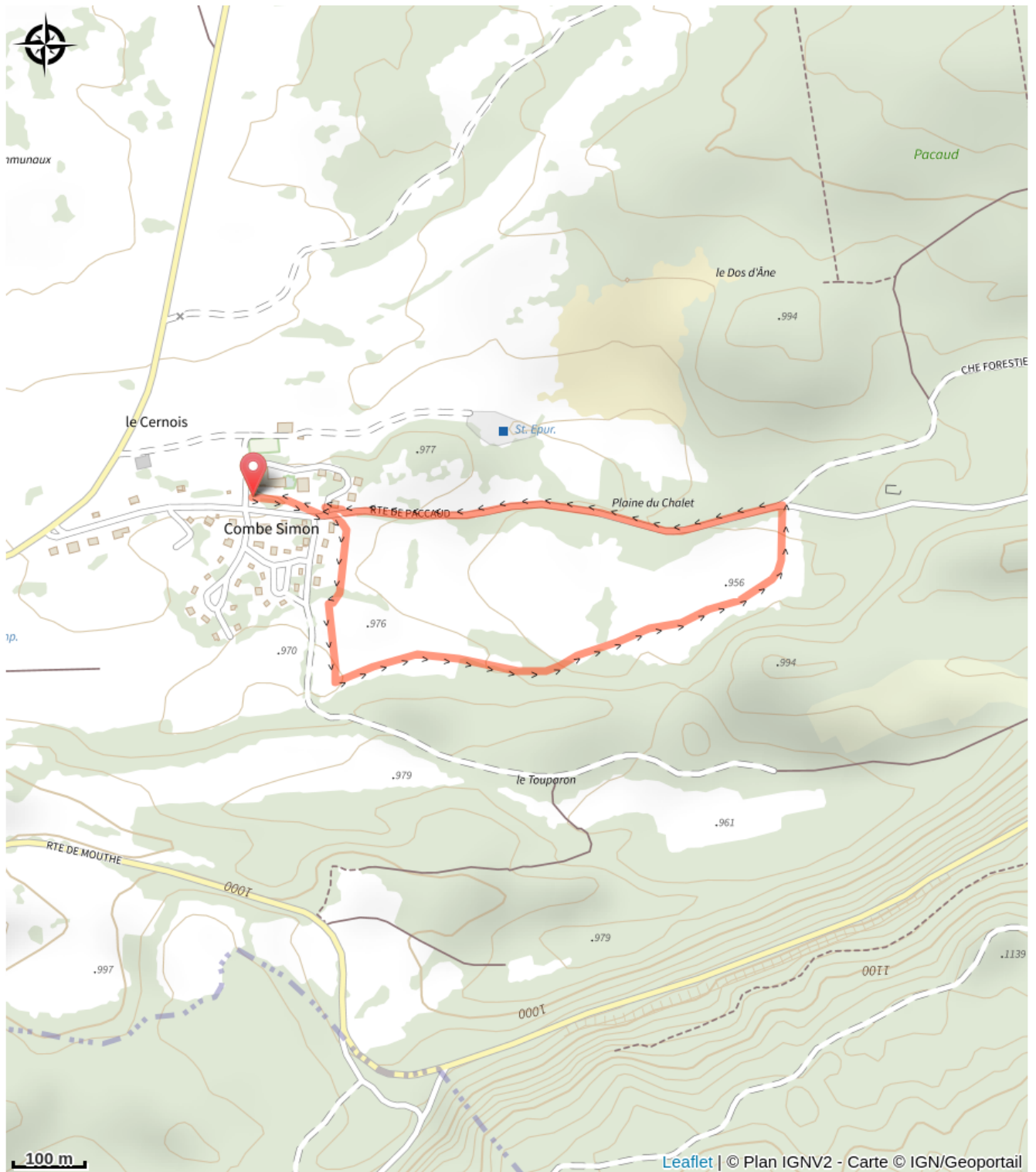
Profil altimétrique



Altitude min 954 m Altitude max 975 m

Piste facile permettant de faire l'apprentissage du ski sur des profils doux avec quelques descentes.

Sur votre chemin...



Toutes les infos pratiques

● **Fermé (pratiques hivernales)**

Source



Espace Nordique Jurassien

<http://www.espacenordiquejurassien.com>