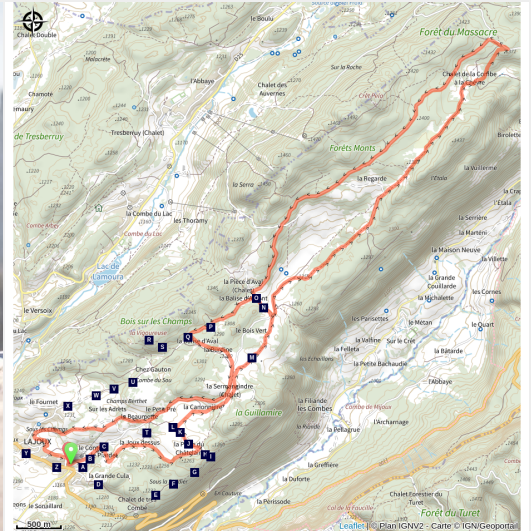


# La Combe à la Chèvre

Haut-Jura Saint-Claude - Lajoux



(Benjamin Becker)



## Infos pratiques

Pratique : Ski de fond

Longueur : 19.4 km

Dénivelé positif : 444 m

Difficulté : Difficile

Thèmes : Sportif

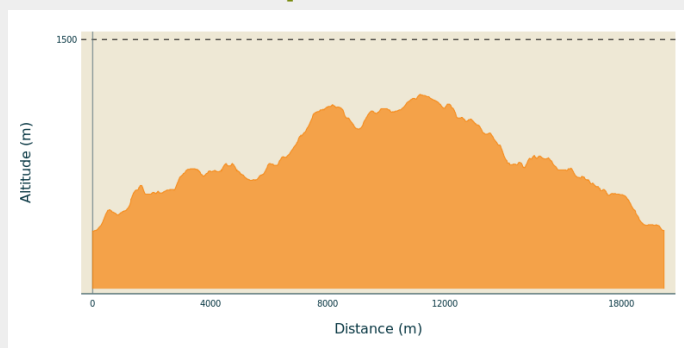
# Itinéraire

**Départ** : Départ des pistes (39310 LAJOUX)

**Arrivée** : Départ des pistes (39310 LAJOUX)

**Communes** : 1. Lajoux

## Profil altimétrique



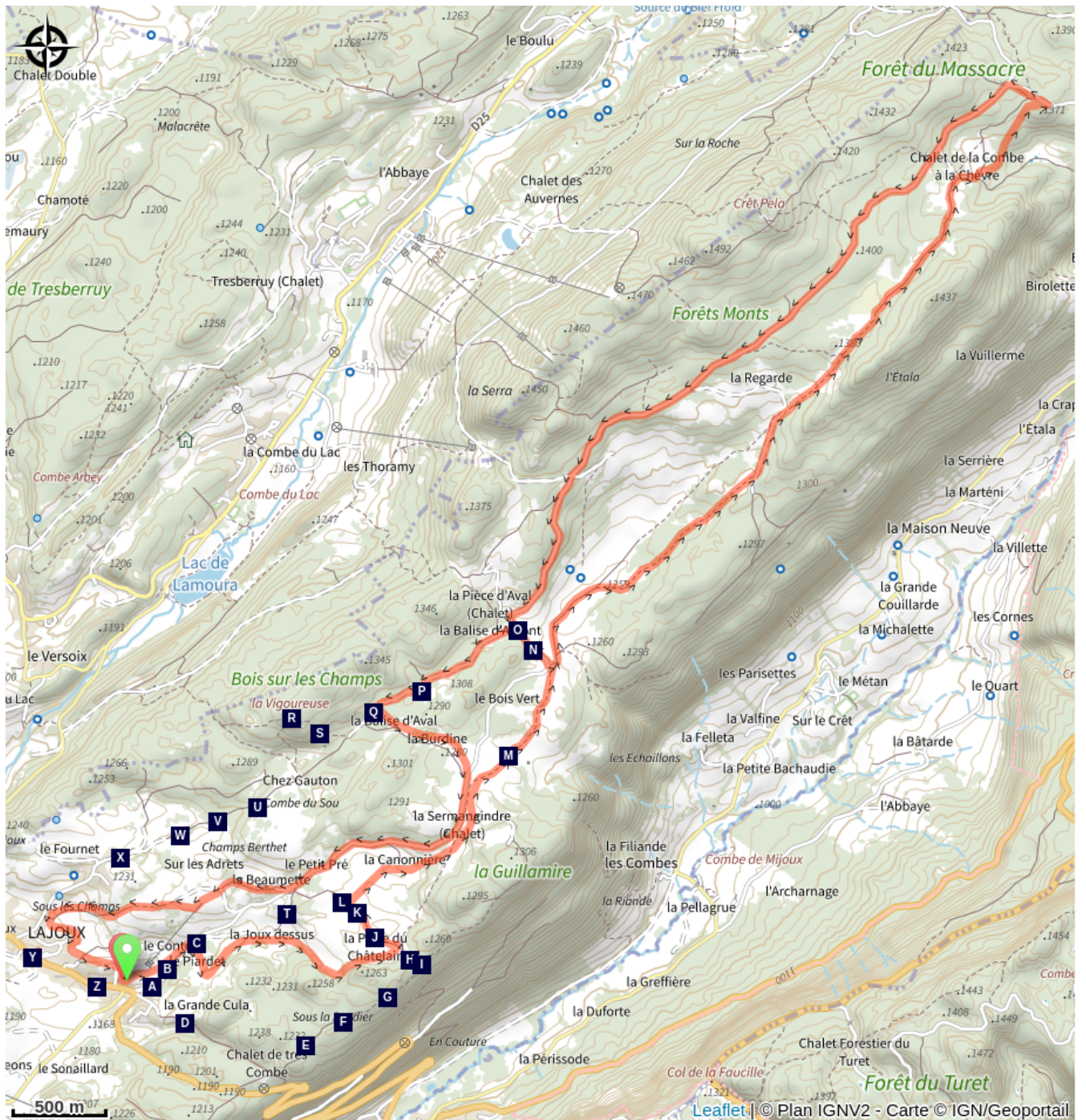
Altitude min 1168 m Altitude max 1405 m

Longue piste difficile emblématique des Hautes Combes.  
Montée depuis le départ de Lajoux jusqu'au secteur de la Sermangindre.

La piste sillonne plusieurs combes avant d'arriver dans la mythique forêt du Massacre.

Retour au village de Lajoux par le secteur Forêt Monts , la Burdine.

# Sur votre chemin...



La diversité floristique des prairies naturelles (A)

Des richesses bien à l'abri (C)

La futaie jardinée (E)

La forêt d'altitude (G)

Des milliers d'espèces en interrelation (I)

Le crû est à croître en héritage (K)

L'Apollon, hôte emblématique des pelouses (M)

La mainmorte, servage des abbés (B)

Dans le bal des fleurs, la Gentiane jaune (D)

La Grive musicienne (F)

Les murets en pierres sèches (H)

Le grand Tétrás (J)

Des loges au cœur des pâtures (L)

Un arrêté protégeant le grand Tétrás (N)

# Toutes les infos pratiques

● **Fermé (pratiques hivernales)**

# Zones de sensibilité environnementale

Le long de votre itinéraire, vous allez traverser des zones de sensibilité liées à la présence d'une espèce ou d'un milieu particulier. Dans ces zones, un comportement adapté permet de contribuer à leur préservation. Pour plus d'informations détaillées, des fiches spécifiques sont accessibles pour chaque zone.

## Grand tétras

Période de sensibilité : Janvier, Février, Mars, Avril, Mai, Juin, Décembre

Contact : Parc naturel régional du Haut-Jura

29 Le Village

39310 Lajoux

03 84 34 12 30

[www.parc-haut-jura.fr](http://www.parc-haut-jura.fr)

Le Grand Tétras est une espèce emblématique des forêts de montagnes françaises. Son apparence et son comportement font de lui un oiseau très atypique. Pouvoir l'observer relève d'un vrai défi, tant cet oiseau est discret, mais s'avère être un souvenir mémorable.

En hiver, son activité est réduite au minimum. Il passe la quasi-totalité de la journée perché dans un arbre et consomme uniquement des aiguilles de sapin. Une nourriture très peu énergétique. Cette période est critique pour sa survie. Un oiseau subissant un dérangement régulier va puiser dans ses maigres réserves et finir par en subir les conséquences. Sa sensibilité à la prédation aura augmenté, ou bien il dépérira simplement à cause du manque d'énergie. Une autre période critique prend place du printemps au début de l'été avec la couvaison. Si la poule est surprise plusieurs fois, elle va abandonner le nid et laisser ses poussins seuls, sans protection. La survie des jeunes étant déjà très faible naturellement, ce phénomène accentue, d'autant plus, ce risque de mortalité chez les jeunes oiseaux.

Les pratiques qui peuvent avoir une interaction avec le Grand tétras en période de nidification sont principalement les pratiques sportives terrestres comme la randonnée, le ski, le VTT.

## Arrêté préfectoral de protection des biotopes des Forêts d'altitude du Haut-Jura

Période de sensibilité : Janvier, Février, Mars, Avril, Mai, Juin, Décembre

Contact :

Parc naturel régional du Haut-Jura

29 Le Village

39310 Lajoux

03 84 34 12 30

[www.parc-haut-jura.fr/](http://www.parc-haut-jura.fr/)

Ces zonages réglementaires sont mis en place pour garantir le maintien de ces forêts représentant l'habitat de nombreuses espèces protégées du massif : Grand Tétras, Gélinotte des bois, Petites chouettes de Montagne, Lynx d'Europe etc...

La réglementation concerne principalement la période du **15 décembre au 30 juin** et organise / limite la fréquentation / les activités au sein de ces forêts.

Respecter cette réglementation c'est participer à la protection de ces formidables forêts, et peut être la chance d'observer l'une de ces espèces emblématiques.



## Source



Espace Nordique Jurassien

<http://www.espacenordiquejurassien.com>

# Sur votre chemin...

---

## La diversité floristique des prairies naturelles (A)

Les prés devant vous sont l'une des richesses du Haut-Jura. Les prairies de fauche recèlent ici une extraordinaire diversité de plantes. Jamais labourées ni ensemencées: la plupart des prairies de la région sont naturelles.

---



## La mainmorte, servage des abbés (B)

La conquête de la haute-Joux, débute ici au Vème siècle. AU XVème siècle, une forme de servage imposé par la très puissante abbaye de Saint-Claude oblige les familles à rester sous le même toit; il s'agit de la mainmorte. La mainmorte est en partie à l'origine du développement de l'artisanat à domicile dans la mesure où aller travailler en ville, c'était prendre le risque de perdre les biens familiaux.

Crédit photo : PNRHJ / Gilles Prost

---



## Des richesses bien à l'abri (C)

Sur la gauche du chemin, vous pouvez voir un grenier fort, bâti en retrait de la maison d'habitation. Ce qu'il abrite aujourd'hui ... nul ne le sait. Mais n'hésitez pas à visiter celui de la Maison du Parc à Lajoux. Les clés valent, à elles seules, le coup d'œil!

Crédit photo : PNRHJ / Gilles Prost

---



## Dans le bal des fleurs, la Gentiane jaune (D)

Caractéristique de ces milieux, la Gentiane jaune ou grande gentiane vous accompagnera tout au long de cette randonnée. Un détail amusant: écrasez entre vos doigts les fruits de la Gentiane, reconnaissez-vous cette odeur? C'est celle des petits pois.

Crédit photo : PNRHJ / Jean Claude Marchand





## La futaie jardinée (E)

Les forêts du Haut-Jura, qu'elles sont belles et naturelles ... Naturelles? Pas tout à fait: elles portent l'empreinte de l'Homme qui les exploite depuis des siècles. Ici, on «jardine» la forêt: les arbres mûrs sont récoltés en priorité, la diversité des essences et des âges est préservée, et la forêt se régénère d'elle-même. Un savoir-faire local au service d'une filière bois diversifiée (menuiserie, construction, boîtes à fromage, tavaillons, jouets, bois de chauffage ...).

Crédit photo : PNRHJ / Léo Poudré

---



## La Grive musicienne (F)

Impossible de s'approcher d'une forêt un matin de printemps sans entendre cette grive. Son chant puissant est essentiellement construit sur de courts motifs qu'elle répète deux ou trois fois. Son nid est construit dans la fourche d'un arbre.

Crédit photo : Fabrice Croset

---



## La forêt d'altitude (G)

Vous vous trouvez ici à 1200 mètres. L'altitude conditionne la composition de la forêt selon les préférences de chaque essence. Les deux résineux principaux de cette forêt sont l'épicéa et le sapin. Quelques petits trucs permettent de les distinguer. Saurez-vous les reconnaître? L'épicéa à l'écorce brune et aux aiguilles rondes, le sapin, au tronc plus gris avec des aiguilles plates d'un vert soutenu.

Crédit photo : PNRHJ / Gilles Prost

---



## Les murets en pierres sèches (H)

Les murets en pierres sèches dessinent depuis des siècles les paysages jurassiens. Ils délimitent les parcelles, marquent la frontière entre France et Suisse, bordent les encloses (prés) de fauche ou les potagers, encadrent les «vies» (voies). Édifiés sans liant, les murs en pierre sèche relèvent de pratiques constructives ancestrales. Éléments emblématiques des paysages aujourd'hui, ils sont aussi des lieux de vie remarquable pour une faune et une flore diversifiées.

Crédit photo : PNRHJ / Gilles Prost

---



## Des milliers d'espèces en interrelation (I)

Vous trouverez facilement des fourmilières de fourmis rouges dans cette clairière. On dit que 2000 espèces d'insectes peuvent vivre dans ces nids. Certaines profitent de la fourmilière sans lui nuire, d'autres la parasitent. Ces amas de brindilles servent aussi de garde-manger au pic noir qui se régale de fourmis. Cet oiseau, pour trouver des larves, creuse également des trous dans les troncs. Ces derniers, une fois abandonnés du pic, servent de gîte à la chouette de Tengmaln.

Crédit photo : PNRHJ / Gilles Prost

---



## Le grand Tétras (J)

Un peu plus au nord, la Forêt du Massacre abrite un oiseau emblématique du Haut-Jura: le grand tétras. Témoin de la diversité des forêts d'altitude, cet oiseau, plus connu sous le nom de coq de Bruyère, en occupe tous les espaces. Ainsi, le mâle préfère les vieilles futaies tandis que la femelle, plus mobile, hiverne dans les secteurs embroussaillés et élève ses jeunes dans les clairières. Cet oiseau est particulièrement sensible au dérangement en hiver et au printemps. Vous avez très peu de chance d'en apercevoir, mais si cela vous arrive, savourez cet instant extraordinaire en restant très discret.

Crédit photo : PNRHJ / Léo Poudré


---



## Le crû est à croître en héritage (K)

Au 19ème siècle, les pâtures avaient plus de valeur que les bois. Diviser les terres à chaque génération aurait obligé à les morceler excessivement jusqu'à leur faire perdre toute valeur. Aussi, les familles du Haut-Jura ont trouvé un moyen juridique original pour partager les héritages sans diviser les parcelles: le «crû est à croître». Le crû étant les arbres, et le à croître, l'herbe que l'on récolte en foin ou que l'on fait pâturer chaque année.

Crédit photo : PNRHJ / Gilles Prost



## Des loges au cœur des pâtures (L)

En défrichant la forêt à partir du 12ème siècle sous l'impulsion des moines de l'Abbaye de Saint-Claude, les Hauts-Jurassiens ont ouvert les Hautes Combes. Ils ont créé de vastes espaces de pâture dans lesquels ils ont bâti des loges qui servaient notamment d'abris pour la traite en été. La loge à votre droite au fond de la combe, en contrebas de la route, est nommée la «Cannonnière». Son architecture est typique des loges de la région. Elle est une des rares à toujours être utilisée pour un usage agricole aujourd'hui. Ici, les pâtures accueillent les vaches montbéliardes qui produisent le lait pour la production de fromages.

Crédit photo : PNRHJ / Gilles Prost

---



## L'Apollon, hôte emblématique des pelouses (M)

Point de dieu grec dans ces parages, mais un papillon rare et protégé qui affectionne les pelouses fleuries du Haut-Jura ! Sa chenille se développe sur les orpins (de minuscules plantes grasses), et donne naissance à un fabuleux voilier blanc ponctué de rouge. Si l'Apollon est farouche, il se laissera peut-être admirer au sommet d'une centaurée ou d'une ombellifère. Ouvrez l'œil !

Crédit photo : PNRHJ / Léo Poudré

---



## Un arrêté protégeant le grand Tétrás (N)

Vous êtes ici à la Pièce d'Aval. Au nord, se trouve la partie principale de la forêt du Massacre, où vit le grand-Tétrás. Aujourd'hui, en raison de son très fort déclin, il est protégé par un Arrêté Préfectoral de Protection de biotopes qui encadre toutes les formes de circulation dans le Massacre (à pied, à ski, en voiture). Deux périodes particulièrement sensibles de la vie du grand-Tétrás sont ainsi préservés du dérangement: l'hiver et la période de chant (reproduction).

Crédit photo : PNRHJ / Léo Poudré