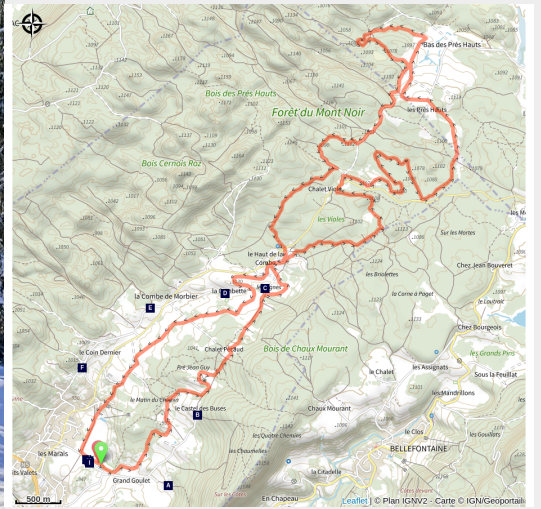


La Morberande

Haut-Jura Arcade Morez - Morbier



(© J. Carrot)



Infos pratiques

Pratique : Ski de fond

Longueur : 21.7 km

Dénivelé positif : 476 m

Difficulté : Très difficile

Thèmes : Sportif

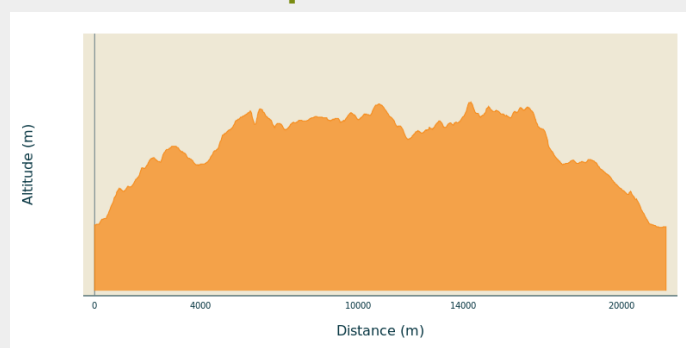
Itinéraire

Départ : Les Marais (39400 MORBIER)

Arrivée : Les Marais (39400 MORBIER)

Communes : 1. Morbier

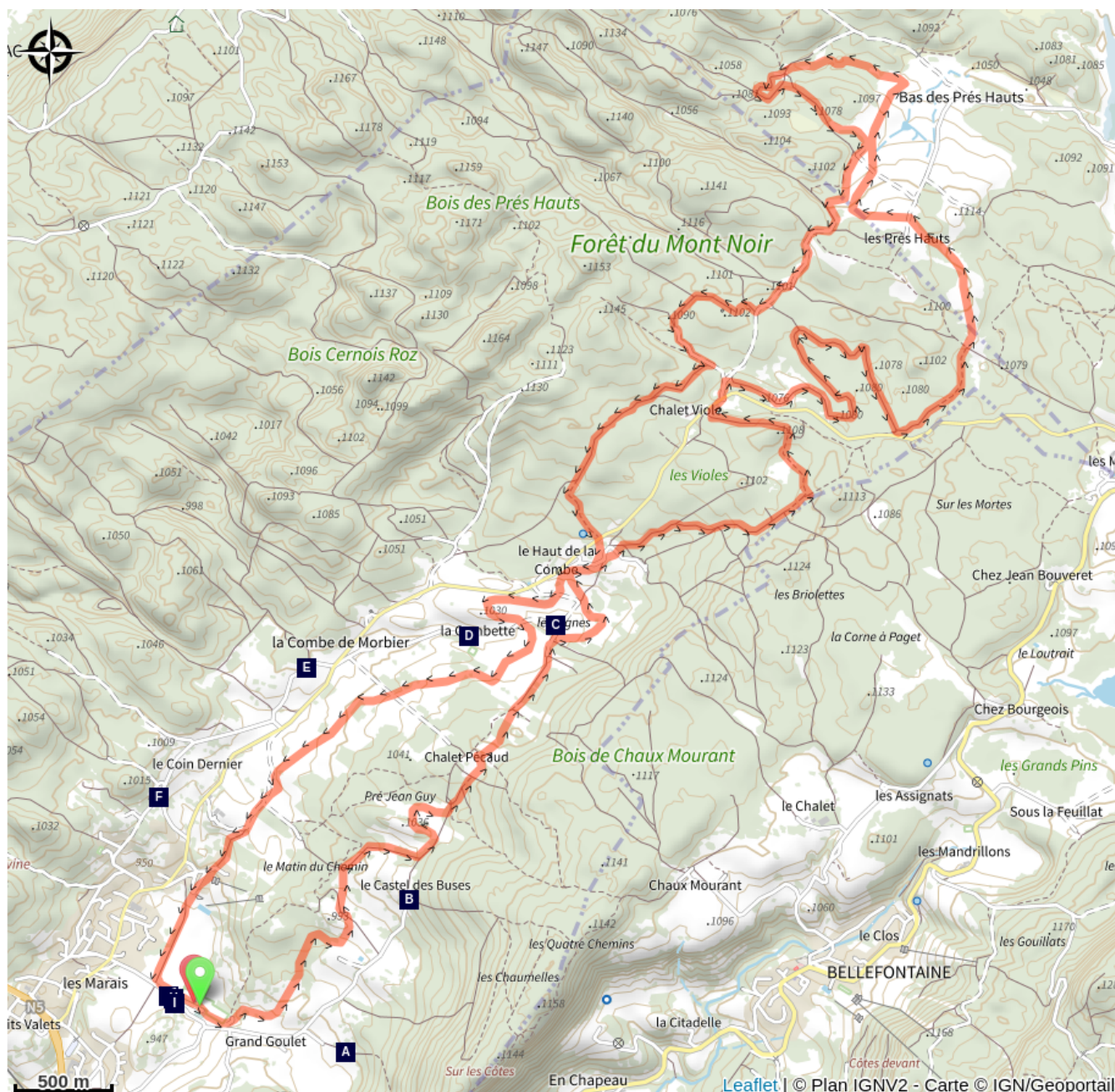
Profil altimétrique



Altitude min 922 m Altitude max 1120 m

Piste longue et difficile, qui permet de faire le tour du site nordique de Morbier. Cette piste enchaîne toutes les pistes les unes à la suite des autres.

Sur votre chemin...



Écoutez, site sonore du Grand Goulet (A)
L'herbe créatrice de richesse (C)
La maison pastorale (E)
Le Morbier (G)
Plaine des Marais (I)

Point de vue du Castel des Buses (B)
Le savoir-faire à travers les temps (D)
Qu'est-ce que la Forêt ? (F)
Ludy Park VTT (H)

Toutes les infos pratiques

● **Fermé (pratiques hivernales)**

Zones de sensibilité environnementale

Le long de votre itinéraire, vous allez traverser des zones de sensibilité liées à la présence d'une espèce ou d'un milieu particulier. Dans ces zones, un comportement adapté permet de contribuer à leur préservation. Pour plus d'informations détaillées, des fiches spécifiques sont accessibles pour chaque zone.

Grand tétras

Période de sensibilité : Janvier, Février, Mars, Avril, Mai, Juin, Décembre

Contact : Parc naturel régional du Haut-Jura

29 Le Village

39310 Lajoux

03 84 34 12 30

www.parc-haut-jura.fr

Le Grand Tétras est une espèce emblématique des forêts de montagnes françaises. Son apparence et son comportement font de lui un oiseau très atypique. Pouvoir l'observer relève d'un vrai défi, tant cet oiseau est discret, mais s'avère être un souvenir mémorable.

En hiver, son activité est réduite au minimum. Il passe la quasi-totalité de la journée perché dans un arbre et consomme uniquement des aiguilles de sapin. Une nourriture très peu énergétique. Cette période est critique pour sa survie. Un oiseau subissant un dérangement régulier va puiser dans ses maigres réserves et finir par en subir les conséquences. Sa sensibilité à la prédation aura augmenté, ou bien il dépérira simplement à cause du manque d'énergie. Une autre période critique prend place du printemps au début de l'été avec la couvaison. Si la poule est surprise plusieurs fois, elle va abandonner le nid et laisser ses poussins seuls, sans protection. La survie des jeunes étant déjà très faible naturellement, ce phénomène accentue, d'autant plus, ce risque de mortalité chez les jeunes oiseaux.

Les pratiques qui peuvent avoir une interaction avec le Grand tétras en période de nidification sont principalement les pratiques sportives terrestres comme la randonnée, le ski, le VTT.

Source



Espace Nordique Jurassien

<http://www.espacenordiquejurassien.com>

Sur votre chemin...



Écoutez, site sonore du Grand Goulet (A)

Écouter le Haut-Jura? On aura tout entendu! Nul besoin pourtant de tendre beaucoup l'oreille dans cette terre de sons. Le site sonore se caractérise par sa capacité à faire écho. Écho simple lorsqu'il renvoie fidèlement une seule fois le son que vous avez émis. Écho multiple lorsque votre appel se répercute 4 ou 5 fois, mais chaque fois comme amputé d'une syllabe. Enfin, écho à résonance lorsque l'émission sonore semble se dilater dans l'air comme dans une cathédrale, pour vous revenir étiré, transformé. Le site sonore est un auditorium naturel. Le site du Grand Goulet est facilement «excitable» en huchant (criant) en direction de Morbier, laissez-vous tenter par cette expérience.

Crédit photo : PNRHJ / Gilles Prost



Point de vue du Castel des Buses (B)

Large point de vue à 180° sur la combe des marais de Morbier, encadrée à l'est (à gauche) par le bois de Chaux-Mourant et à l'ouest (à droite) par le massif forestier du Mont Noir. L'ambiance champêtre et l'habitat dispersé sont caractéristiques de ce paysage.

Crédit photo : PNRHJ / Nina Verjus



L'herbe créatrice de richesse (C)

L'espace agricole est voué aujourd'hui à l'activité pastorale. Les cultures ont disparu au cours des années 1960 pour laisser la place à l'économie fromagère, comme en témoignent les filières Comté, Morbier, Bleu de Gex...

Autour des villages, les terrains sont devenus des prés de fauche, et le foin sert à nourrir les vaches de race Montbéliarde de la fin de l'automne au printemps. Avec les beaux jours, le bétail rejoint les pâtures situées en altitude, défrichées en parties à cet effet.

Crédit photo : PNRHJ - Gilles Prost



Le savoir-faire à travers les temps (D)

La façade que l'on peut observer expose deux savoirs-faire jurassiens d'époques différentes. Elle est recouverte d'un bardage en tavaillons qui sont des planchettes de bois d'épicéa fendues, sur la façade exposée aux intempéries. Cette technique jurassienne s'est développée au 15ème siècle et perdure de nos jours.

La présence d'une horloge fait un clin d'oeil à l'horlogerie comptoise, qui s'est affirmée notamment à Morbier et à Morez à partir du 17ème siècle.

Crédit photo : PNRHJ - Gilles Prost



La maison pastorale (E)

La maison que l'on peut observer ici est bien représentative de la maison rurale de l'agriculteur-éleveur, à l'intérieur de laquelle cohabitaient hommes et animaux. Sur la façade principale, les différentes ouvertures répartissaient les espaces dévolus au lieu de vie des hommes, et à celui des animaux.

Crédit photo : PNRHJ - Gilles Prost



Qu'est-ce que la Forêt ? (F)

C'est un milieu naturel en équilibre. La première composante que l'on voit et qui nous vient à l'esprit, ce sont bien sûr les arbres, mais pas que! Pas de forêt sans arbustes, sans mousses, avec un cortège d'animaux, d'oiseaux, d'insectes, et avec des chaînes alimentaires qui permettent le bon fonctionnement et la pérennité de ces milieux. LE COIN DES ENFANTS Regarde autour de toi. Que vois-tu? Si tu observes bien, la vie grouille sur le sol et dans les airs, que ce soient des animaux, des oiseaux, des insectes ou des plantes. Comme les promeneurs en forêt sont nombreux, respecte bien les chemins balisés, pour ne pas déranger ce magnifique milieu naturel.



Le Morbier (G)

Fabriqué aujourd'hui essentiellement en ateliers de fromageries, les fruitières, le morbier est, à l'origine, un fromage fermier ne nécessitant que peu de lait (60 kg). En son milieu, la fine couche noire distingue sa pâte onctueuse. Certains voient dans cette strie une tentative de copier le bleu de Septmoncel, très recherché à l'époque; d'autres expliquent que, le caillé fabriqué alors deux fois par jour, était protégé des insectes par cette couche de suie aux vertus naturellement protectrices



Ludy Park VTT (H)

Testez votre agilité sur 2 roues dans le Ludy Park, une zone réservée et aménagée aux pratiquants du VTT. Constitué de quatre zones, le parc est accessible au plus de 6 ans librement et gratuitement :

- zone de pump track : à partir de 6 ans
- zone de 4 cross : à partir de 8 ans
- zone de trail : à partir de 10 ans
- zone de jump : à partir de 12 ans

Crédit photo : OT HAUT-JURA MOREZ / Benjamin BECKER

Plaine des Marais (I)

Selon toute probabilité, la plaine des Marais était autrefois un lac qui, au fil des temps, disparut avec le ruisseau qui en sortait à la Combette au Valet. Cette disparition relativement récente entraînant l'assèchement du ruisseau ou BIEF, a donné son nom au pays BIEF-MORT ou MORBIER.

Ce pays donnera son nom au célèbre fromage éponyme ! Fabriqué aujourd'hui essentiellement en ateliers de fromageries, les fruitières, le morbier est, à l'origine, un fromage fermier ne nécessitant que peu de lait (60 kg). En son milieu, la fine couche noire distingue sa pâte onctueuse. On explique que le caillé fabriqué alors deux fois par jour était protégé des insectes par cette couche de suie aux vertus naturellement protectrices. Certains voient dans cette strie une tentative de copier le bleu de Septmoncel, très recherché à l'époque.