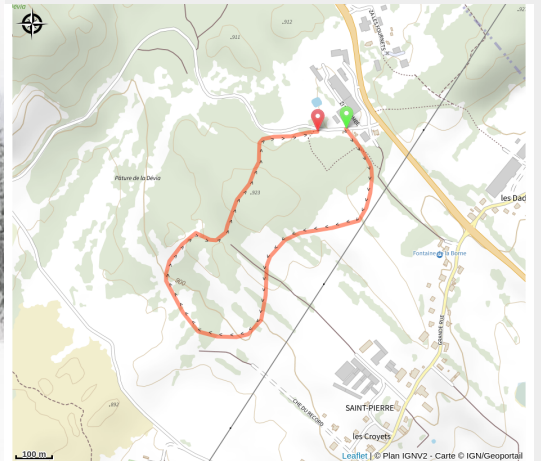


# La Terrasse du Grandvaux

Haut-Jura Grandvaux - Saint-Pierre



(©Laurent\_Cheviet)



## Infos pratiques

---

Pratique : Raquettes

---

Longueur : 1.9 km

---

Dénivelé positif : 58 m

---

Difficulté : Facile

---

Thèmes : En famille

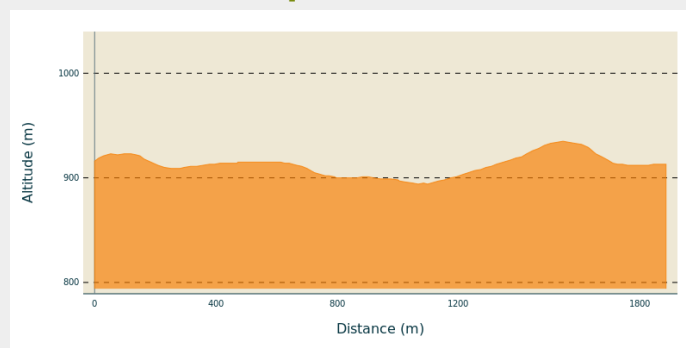
# Itinéraire

**Départ** : ZI - 39150 St Pierre

**Arrivée** : ZI - 39150 St Pierre

**Communes** : 1. Saint-Pierre

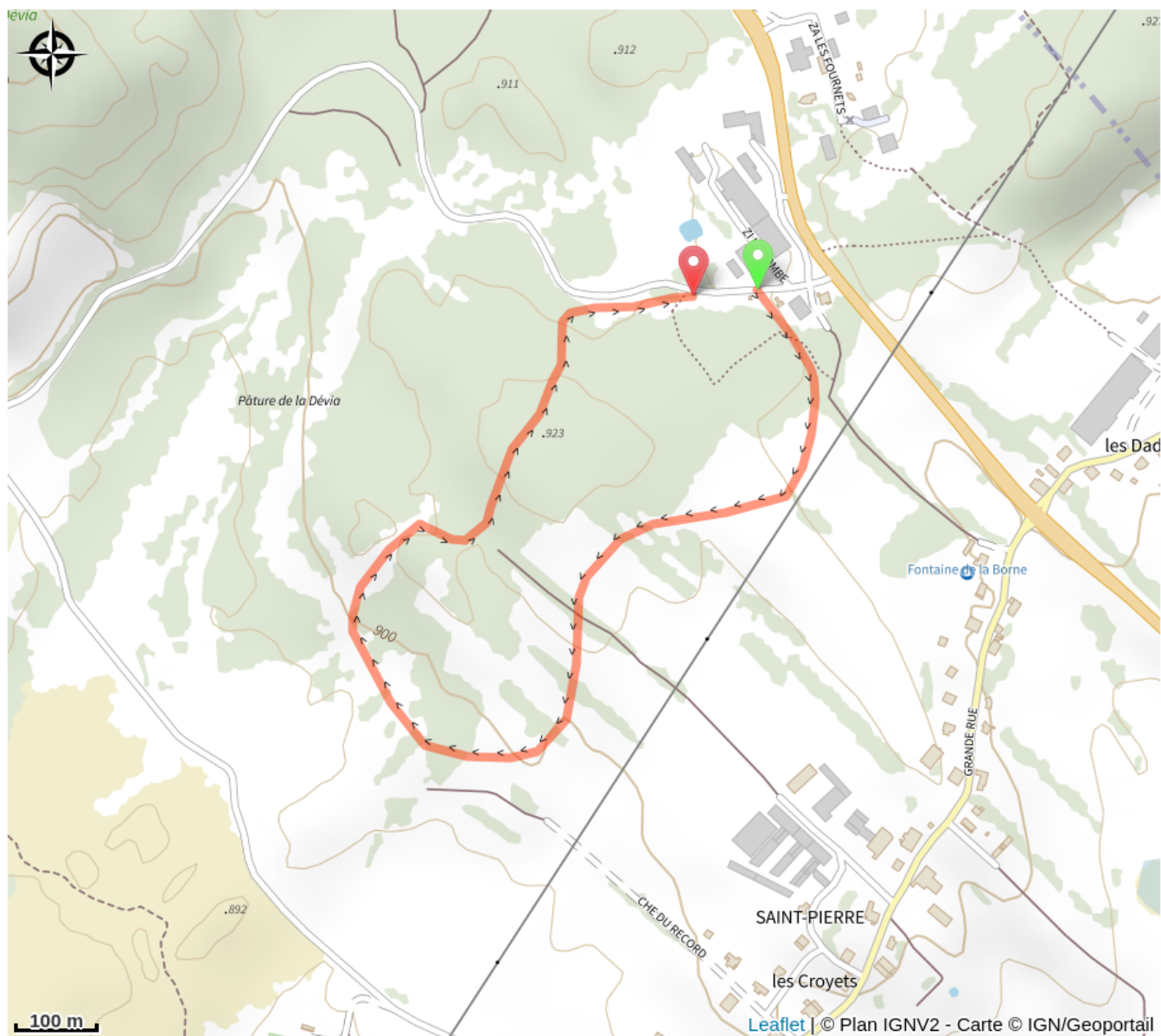
## Profil altimétrique



Altitude min 894 m Altitude max 935 m

Tour en raquettes facile.

# Sur votre chemin...



# Toutes les infos pratiques

● **Fermé (pratiques hivernales)**

## Source

Espace Nordique Jurassien