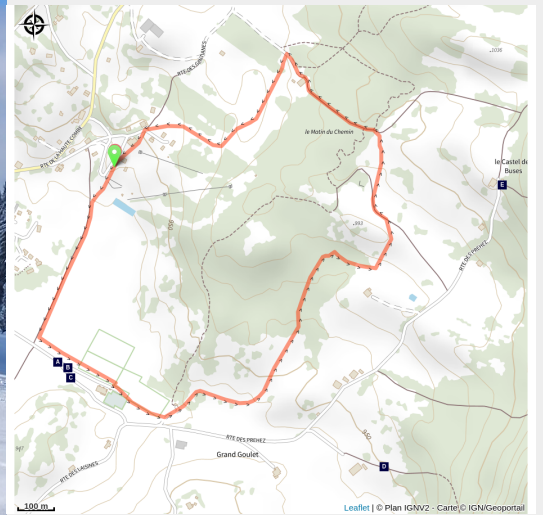


Le Matin du Chemin

Haut-Jura Arcade Morez - Morbier



(Jack CARROT)



Infos pratiques

Pratique : Ski de fond

Longueur : 3.5 km

Dénivelé positif : 96 m

Difficulté : Moyen

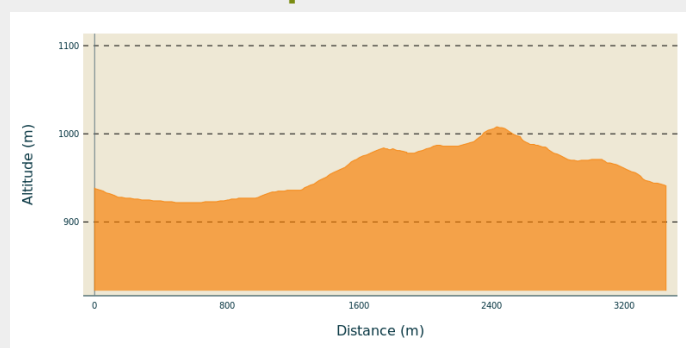
Itinéraire

Départ : Les Marais (39400 MORBIER)

Arrivée : Les Marais (39400 MORBIER)

Communes : 1. Morbier

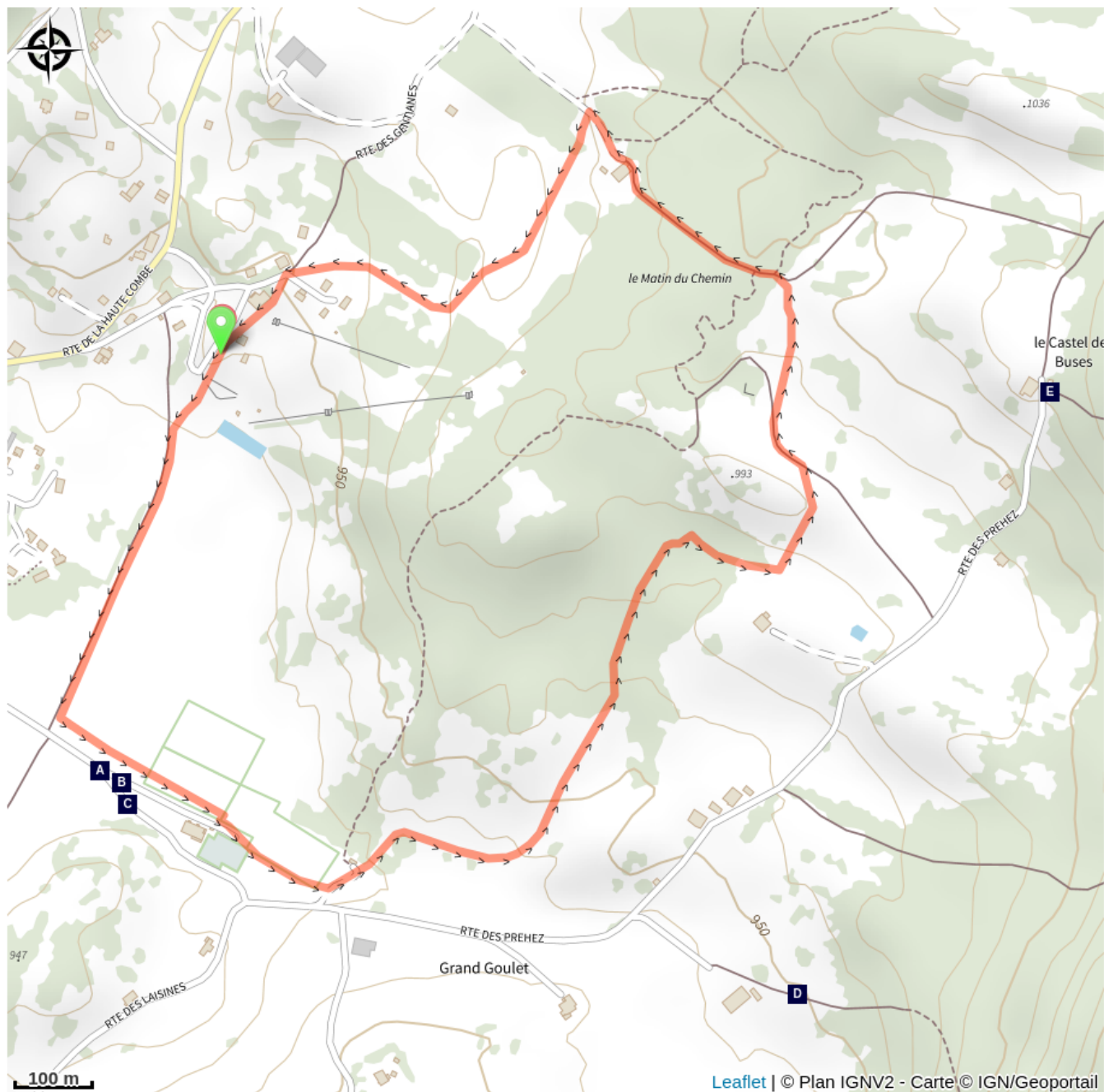
Profil altimétrique



Altitude min 922 m Altitude max 1008 m

Piste de difficulté moyenne, qui va en direction de la Haute Combe.

Sur votre chemin...



Le Morbier (A)

Plaine des Marais (C)

Point de vue du Castel des Buses

(E)

Ludy Park VTT (B)

Écoutez, site sonore du Grand
Goulet (D)

Toutes les infos pratiques

● **Fermé (pratiques hivernales)**

Source



Espace Nordique Jurassien

<http://www.espacenordiquejurassien.com>

Sur votre chemin...



Le Morbier (A)

Fabriqué aujourd'hui essentiellement en ateliers de fromageries, les fruitières, le morbier est, à l'origine, un fromage fermier ne nécessitant que peu de lait (60 kg). En son milieu, la fine couche noire distingue sa pâte onctueuse. Certains voient dans cette strie une tentative de copier le bleu de Septmoncel, très recherché à l'époque; d'autres expliquent que, le caillé fabriqué alors deux fois par jour, était protégé des insectes par cette couche de suie aux vertus naturellement protectrices



Ludy Park VTT (B)

Testez votre agilité sur 2 roues dans le Ludy Park, une zone réservée et aménagée aux pratiquants du VTT. Constitué de quatre zones, le parc est accessible au plus de 6 ans librement et gratuitement :

- zone de pump track : à partir de 6 ans
- zone de 4 cross : à partir de 8 ans
- zone de trail : à partir de 10 ans
- zone de jump : à partir de 12 ans

Crédit photo : OT HAUT-JURA MOREZ / Benjamin BECKER

Plaine des Marais (C)

Selon toute probabilité, la plaine des Marais était autrefois un lac qui, au fil des temps, disparut avec le ruisseau qui en sortait à la Combette au Valet. Cette disparition relativement récente entraînant l'assèchement du ruisseau ou BIEF, a donné son nom au pays BIEF-MORT ou MORBIER.

Ce pays donnera son nom au célèbre fromage éponyme ! Fabriqué aujourd'hui essentiellement en ateliers de fromageries, les fruitières, le morbier est, à l'origine, un fromage fermier ne nécessitant que peu de lait (60 kg). En son milieu, la fine couche noire distingue sa pâte onctueuse. On explique que le caillé fabriqué alors deux fois par jour était protégé des insectes par cette couche de suie aux vertus naturellement protectrices. Certains voient dans cette strie une tentative de copier le bleu de Septmoncel, très recherché à l'époque.



Écoutez, site sonore du Grand Goulet (D)

Écouter le Haut-Jura? On aura tout entendu! Nul besoin pourtant de tendre beaucoup l'oreille dans cette terre de sons. Le site sonore se caractérise par sa capacité à faire écho. Écho simple lorsqu'il renvoie fidèlement une seule fois le son que vous avez émis. Écho multiple lorsque votre appel se répercute 4 ou 5 fois, mais chaque fois comme amputé d'une syllabe. Enfin, écho à résonance lorsque l'émission sonore semble se dilater dans l'air comme dans une cathédrale, pour vous revenir étiré, transformé. Le site sonore est un auditorium naturel. Le site du Grand Goulet est facilement «excitable» en huchant (criant) en direction de Morbier, laissez-vous tenter par cette expérience.

Crédit photo : PNRHJ / Gilles Prost



Point de vue du Castel des Buses (E)

Large point de vue à 180° sur la combe des marais de Morbier, encadrée à l'est (à gauche) par le bois de Chaux-Mourant et à l'ouest (à droite) par le massif forestier du Mont Noir. L'ambiance champêtre et l'habitat dispersé sont caractéristiques de ce paysage.

Crédit photo : PNRHJ / Nina Verjus