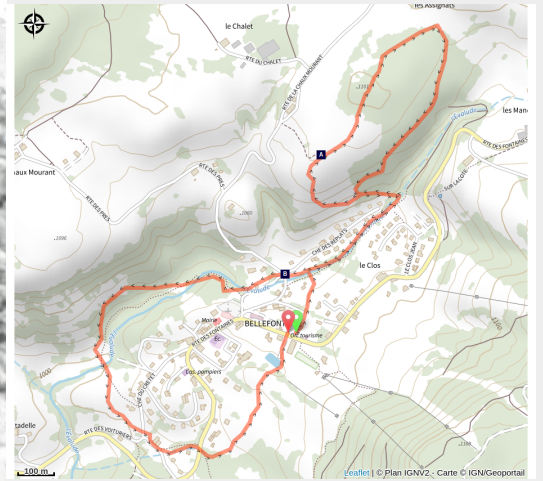


# Le Sacré Coeur

Haut-Jura Arcade Morez - Bellefontaine



(Laurent Cheviet)



## Infos pratiques

---

Pratique : Raquettes

---

Longueur : 4.4 km

---

Dénivelé positif : 152 m

---

Difficulté : Facile

---

Thèmes : Au fil des villages

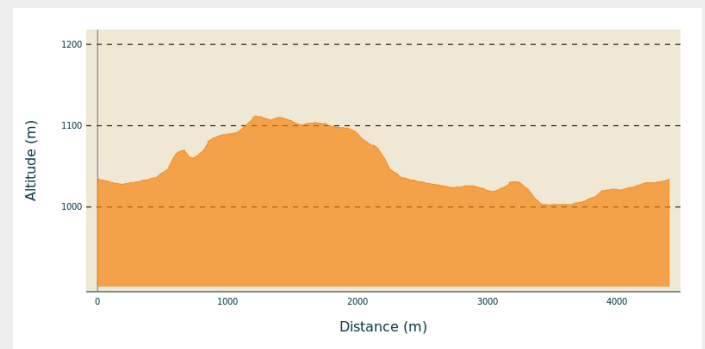
# Itinéraire

**Départ** : Centre du village (39400 BELLEFONTAINE)

**Arrivée** : Centre du village (39400 BELLEFONTAINE)

**Communes** : 1. Bellefontaine

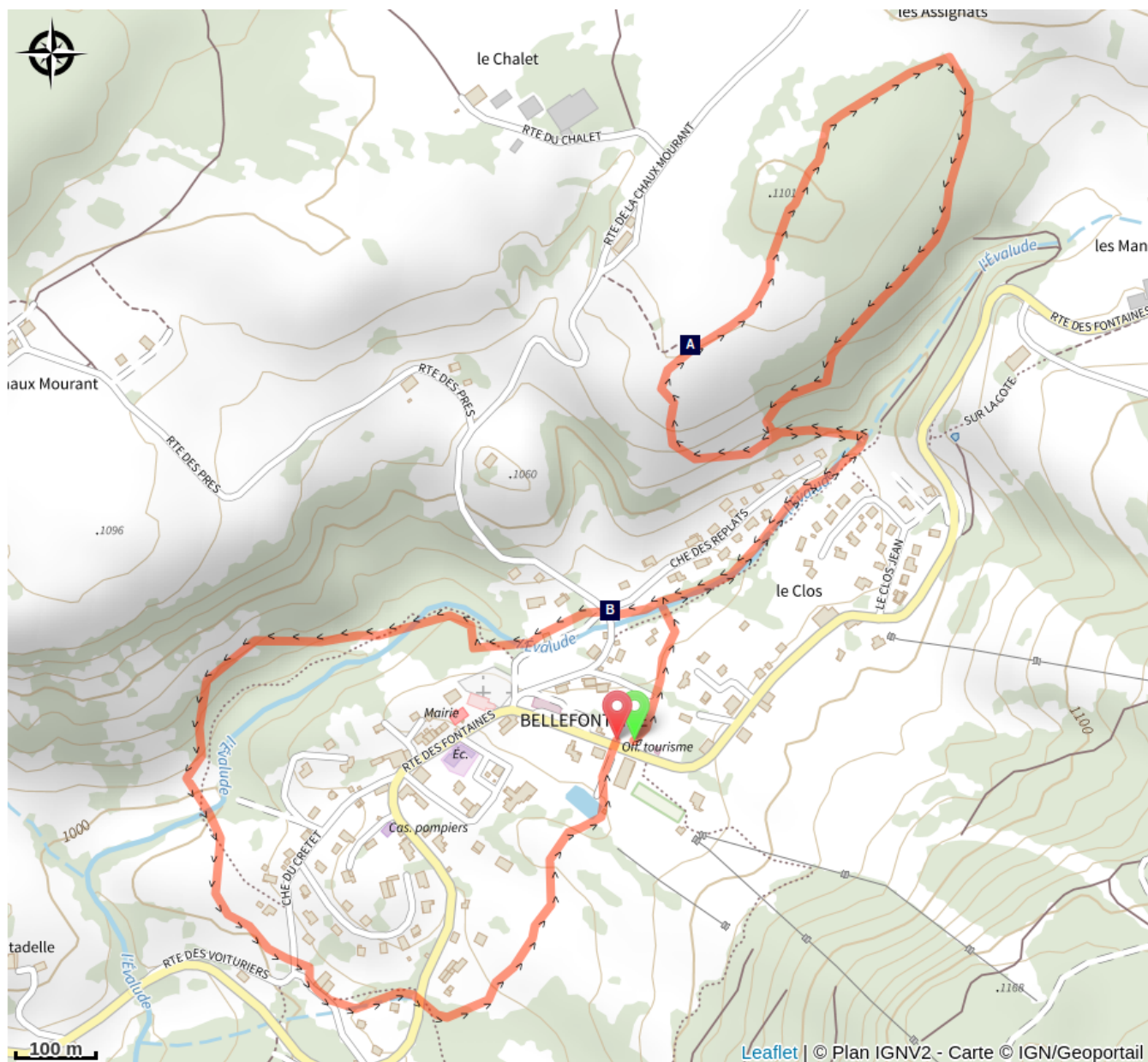
## Profil altimétrique



Altitude min 1002 m Altitude max 1112 m

Piste facile depuis le centre du village de Bellefontaine. La piste permet d'accéder à un point de vue sur le village.

# Sur votre chemin...



Point de vue du Sacré Coeur (A)

Bellefontaine (B)

# Toutes les infos pratiques

● **Fermé (pratiques hivernales)**

## Source



Espace Nordique Jurassien

<http://www.espacenordiquejurassien.com>

# Sur votre chemin...

---



## Point de vue du Sacré Coeur (A)

«Situé sur l'arrondi de l'une des petites collines formées par les dépôts morainiques, la statue de la Vierge domine la houle d'herbages et de boisements qui descend vers la cluse de Morez, au sud-ouest. Le visiteur se trouve ici dans l'intimité de ce paysage agricole, au milieu des pâturages et des arbres». F. Wattellier

Crédit photo : PNRHJ / Nina Verjus

---



## Bellefontaine (B)

Ce village tient son nom des années 1630. La Franche-Comté, encore indépendante, subit les passages ravageant des hordes germaniques et françaises. Les habitants des villages voisins prennent alors l'habitude de monter à ce village perché, pour y trouver des sources non contaminées. Belle-fontaine fut ainsi nommé au sens de la «bonne fontaine», «bonne eau».

Crédit photo : Gérard Gerbod