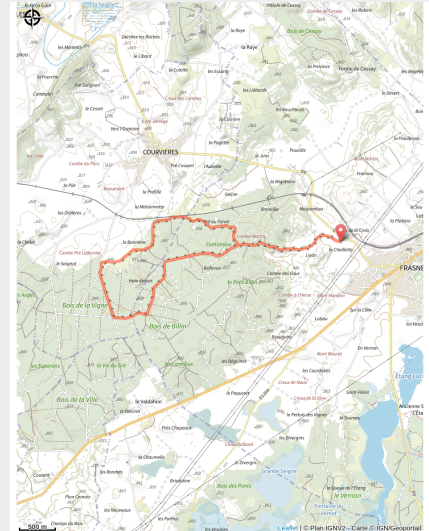


# Le Saignot



(Jean Luc Girod)



Parcours mixte prés - forêts.

## Infos pratiques

---

Pratique : Ski de fond

---

Longueur : 9.4 km

---

Dénivelé positif : 105 m

---

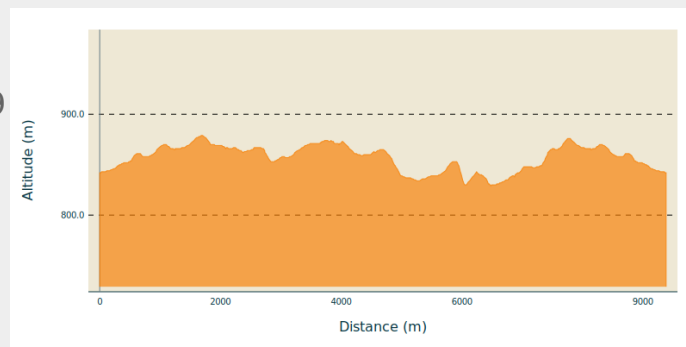
Difficulté : Difficile

# Itinéraire

**Départ** : Départ des pistes (Chazeau / D9  
- 25560 FRASNE)

**Arrivée** : Départ des pistes (Chazeau / D9  
- 25560 FRASNE)

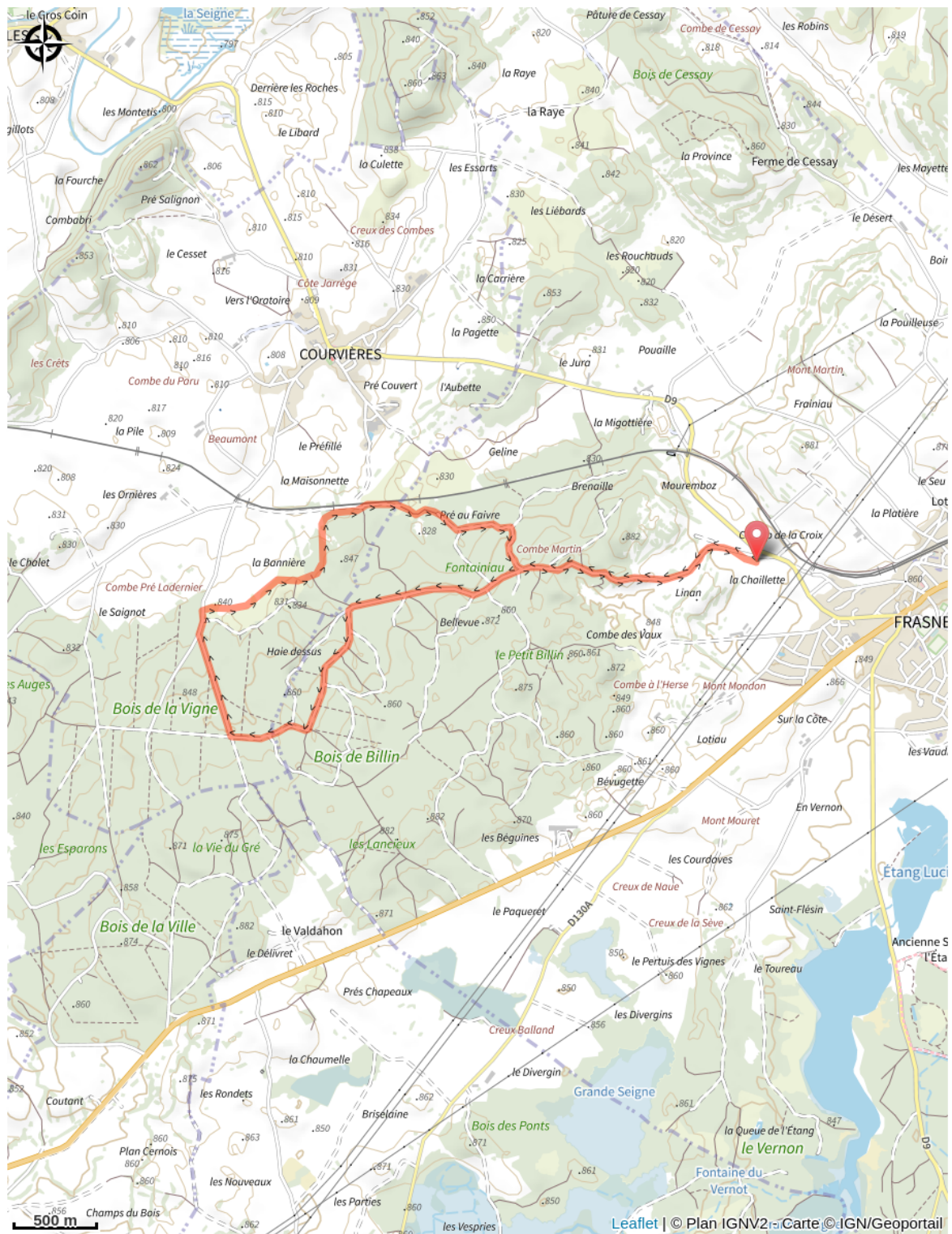
## Profil altimétrique



Altitude min 828 m Altitude max 863 m

La piste emprunte la route forestière de Billin, passage dans des plantations. Au fond de Billin la piste vire à droite pour Le Saignot puis sortie de la forêt et vue sur le village de Courvières (accès possible). La piste sui la voie ferrée, remonte dans le bois et retour par la piste de l'aller.

# Sur votre route...



# Toutes les informations pratiques

● **Fermé (pratiques hivernales)**

## Source



ENJ / JL Girod

<https://www.espacenordiquejurassien.com/>