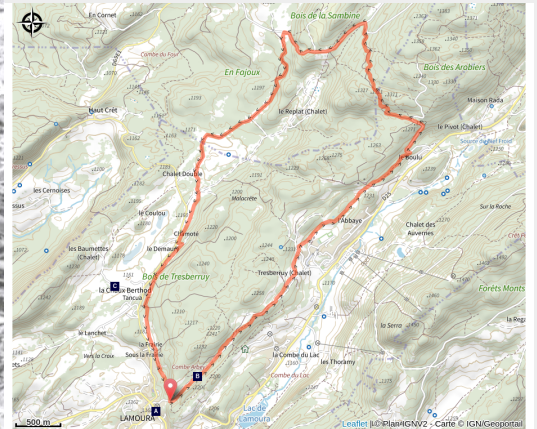


Les Arobiers

Station des Rousses - Lamoura



(Laurent Cheviet)



Infos pratiques

Pratique : Ski de fond

Longueur : 12.9 km

Dénivelé positif : 334 m

Difficulté : Difficile

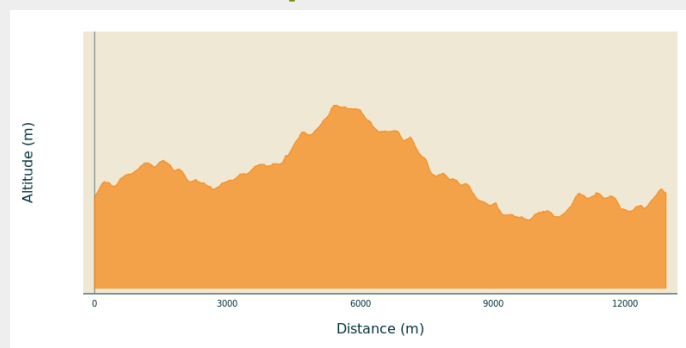
Itinéraire

Départ : Lamoura Village (39310 LAMOURA)

Arrivée : Lamoura Village (39310 LAMOURA)

Communes : 1. Lamoura
2. Longchaumois

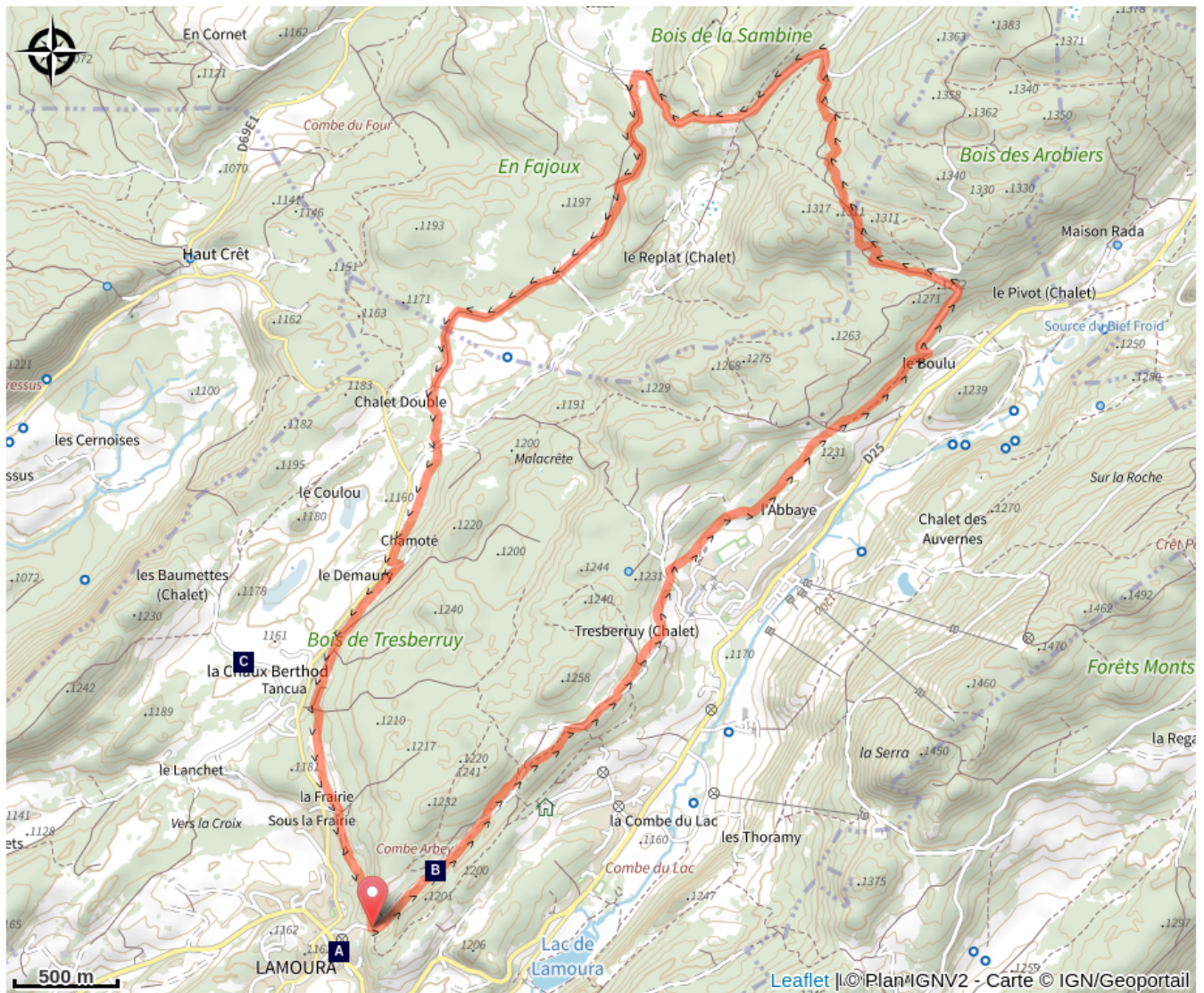
Profil altimétrique



Altitude min 1147 m Altitude max 1314 m

Parcours difficile autour du Bois de Tresberruy

Sur votre chemin...



Les lapidaires (A)
Défrichements et premiers
peuplements (C)

Géologie du Jura : Combe Arbey (B)

Toutes les infos pratiques

● **Fermé (pratiques hivernales)**

Zones de sensibilité environnementale

Le long de votre itinéraire, vous allez traverser des zones de sensibilité liées à la présence d'une espèce ou d'un milieu particulier. Dans ces zones, un comportement adapté permet de contribuer à leur préservation. Pour plus d'informations détaillées, des fiches spécifiques sont accessibles pour chaque zone.

Grand tétras

Période de sensibilité : Janvier, Février, Mars, Avril, Mai, Juin, Décembre

Contact : Parc naturel régional du Haut-Jura

29 Le Village

39310 Lajoux

03 84 34 12 30

www.parc-haut-jura.fr

Le Grand Tétras est une espèce emblématique des forêts de montagnes françaises. Son apparence et son comportement font de lui un oiseau très atypique. Pouvoir l'observer relève d'un vrai défi, tant cet oiseau est discret, mais s'avère être un souvenir mémorable.

En hiver, son activité est réduite au minimum. Il passe la quasi-totalité de la journée perché dans un arbre et consomme uniquement des aiguilles de sapin. Une nourriture très peu énergétique. Cette période est critique pour sa survie. Un oiseau subissant un dérangement régulier va puiser dans ses maigres réserves et finir par en subir les conséquences. Sa sensibilité à la prédation aura augmenté, ou bien il dépérira simplement à cause du manque d'énergie. Une autre période critique prend place du printemps au début de l'été avec la couvaison. Si la poule est surprise plusieurs fois, elle va abandonner le nid et laisser ses poussins seuls, sans protection. La survie des jeunes étant déjà très faible naturellement, ce phénomène accentue, d'autant plus, ce risque de mortalité chez les jeunes oiseaux.

Les pratiques qui peuvent avoir une interaction avec le Grand tétras en période de nidification sont principalement les pratiques sportives terrestres comme la randonnée, le ski, le VTT.

Arrêté préfectoral de protection des biotopes des Forêts d'altitude du Haut-Jura

Période de sensibilité : Janvier, Février, Mars, Avril, Mai, Juin, Décembre

Contact :

Parc naturel régional du Haut-Jura

29 Le Village

39310 Lajoux

03 84 34 12 30

www.parc-haut-jura.fr/

Ces zonages réglementaires sont mis en place pour garantir le maintien de ces forêts représentant l'habitat de nombreuses espèces protégées du massif : Grand Tétras, Gélinotte des bois, Petites chouettes de Montagne, Lynx d'Europe etc...

La réglementation concerne principalement la période du **15 décembre au 30 juin** et organise / limite la fréquentation / les activités au sein de ces forêts.

Respecter cette réglementation c'est participer à la protection de ces formidables forêts, et peut être la chance d'observer l'une de ces espèces emblématiques.



Source



Espace Nordique Jurassien

<http://www.espacenordiquejurassien.com>

Sur votre chemin...



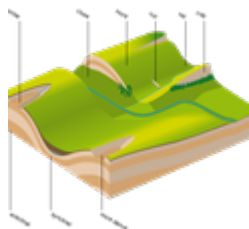
Les lapidaires (A)

La région de Lamoura est réputée pour son artisanat de la pierre précieuse, étrange activité pour un village loin de tout filon !

Par le passé, les Lamourantins étaient agriculteurs, mais les rudes conditions climatiques hivernales rendaient le travail aux champs impossible. L'hiver était donc consacré aux travaux d'intérieur peu rémunérateurs. Mais deux événements changèrent ces habitudes : en 1550, Lamoura accueillit des catholiques genevois chassés par les protestants, qui amenèrent avec eux leur savoir-faire : le travail des gemmes. Puis, en 1685, la révocation de l'Édit de Nantes poussa les lapidaires et diamantaires de Paris à fuir vers la Suisse, et certains s'installèrent dans le Haut-Jura. Les lapidaires confièrent alors de menus travaux aux paysans hauts-jurassiens, qui y trouvèrent une source de revenus complémentaires. Ces travaux d'hiver étaient appelés "métiers de fenêtres" car il était nécessaire de se placer devant une ouverture pour jouir d'une bonne luminosité. Cette habitude a d'ailleurs laissé ses marques dans l'architecture, puisque de nombreuses maisons possèdent des fenêtres d'une grandeur inhabituelle dans une région où, au contraire, on réduisait la taille des ouvertures pour se protéger du froid.

La fin du XIX^{ème} siècle voit l'installation de plusieurs usines et la mise en place de coopératives. On estime qu'en 1920, pas loin de 8 000 lapidaires étaient installés dans le Haut-Jura. Mais le krach de 1929 puis la Seconde Guerre mondiale bouleversent l'économie et peu d'entreprises lapidaires et diamantaires survivent dans le Haut-Jura. Aujourd'hui, il ne reste plus que quelques artisans, véritables artistes, qui savent dompter la lumière et faire rayonner les pierres de toute leur beauté.

Crédit photo : Benjamin Becker



Géologie du Jura : Combe Arbey (B)

Une combe est une vallée creusée par l'érosion de la voûte anticlinale d'un pli. Plus simplement, il s'agit du sommet d'une montagne en forme de plis qui s'est creusé. La combe est entourée par des versants escarpés : les crêtes. Cette formation géologique est particulièrement fréquente dans le Jura car son sol est riche en calcaire, roche qui s'use rapidement sous l'action de l'eau et du gel.

Arbey vient du patois Arp, qui signifie "alpage". Il désigne ici un chalet d'alpage.



Défrichements et premiers peuplements (C)

Les premiers peuplements de la région de Lamoura sont liés à la ville de Saint-Claude, dont l'origine remonte au Vème siècle. La colonisation de ce territoire débuta avec le défrichage des forêts sous l'impulsion des moines de l'abbaye de Saint-Claude. Les premières occupations étaient temporaires et se limitaient à la belle saison. Le reste du temps, les hommes redescendaient dans les vallées. L'habitat se résumait à quelques cabanes en bois, dispersées au milieu des champs nouvellement ouverts : les chaumes. Les moines de l'abbaye de Saint-Claude attirèrent les premiers colons et leur attribuèrent une terre à cultiver contre le paiement d'impôts et l'acceptation de corvées, sous le régime de la "Mainmorte". Cette contrainte, qui obligeait les paysans à habiter sur les terres qui leur étaient allouées, est à l'origine de la dispersion de l'habitat, les fermes se retrouvant isolées les unes des autres par les terrains exploités.

Puis, petit à petit, autour des "chaumes" primitives se mirent en place de petites communautés, embryons des hameaux et lieux-dits actuels. L'habitat dispersé que l'on observe toujours aujourd'hui est héritier de cette colonisation du territoire haut-jurassien.