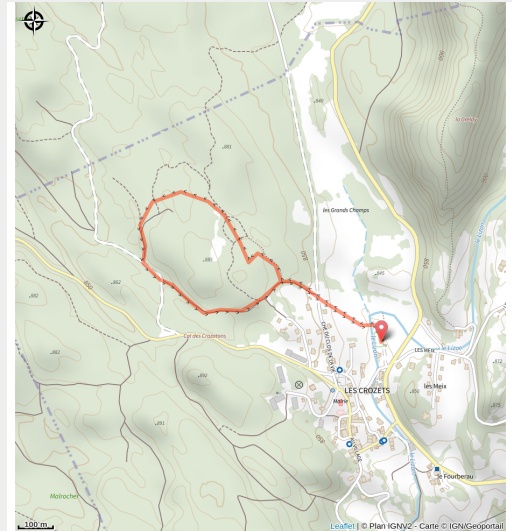


Les Lutins

Terre d'Émeraude - Les Crozets



(© Laurent_Cheviet)



Sous-bois

Infos pratiques

Pratique : Raquettes

Longueur : 2.0 km

Dénivelé positif : 69 m

Difficulté : Facile

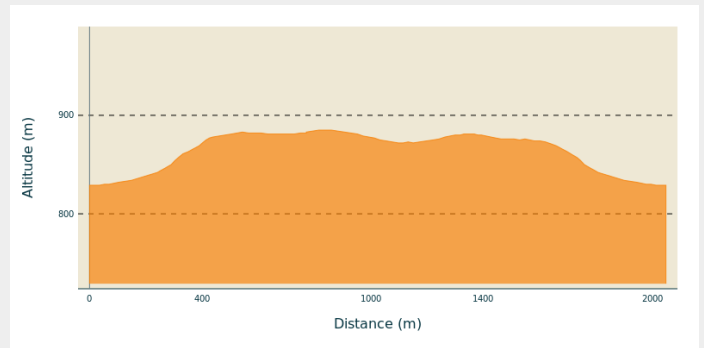
Itinéraire

Départ : Les Crozets

Arrivée : Les Crozets

Communes : 1. Les Crozets

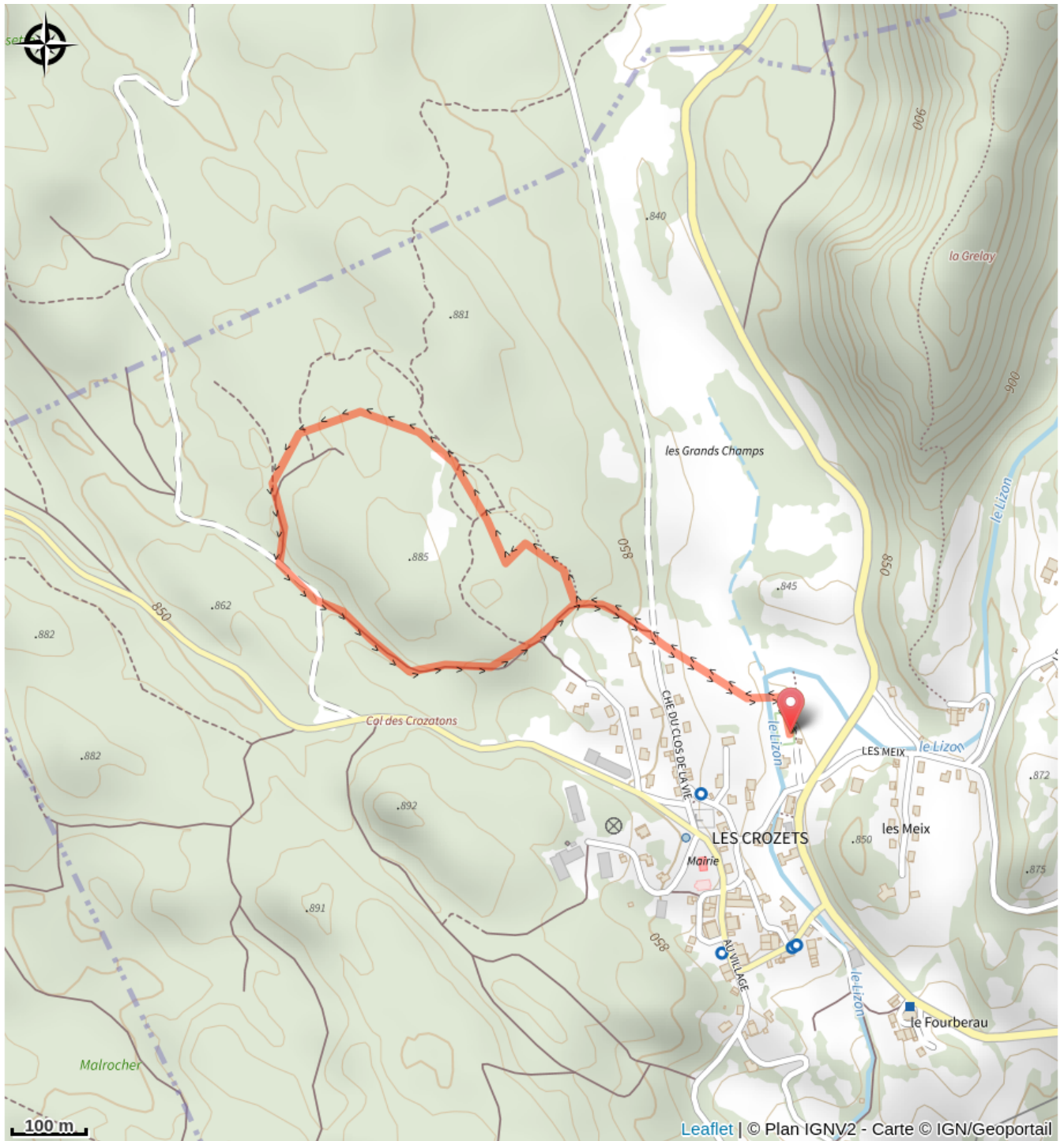
Profil altimétrique



Altitude min 829 m Altitude max 885 m

Boucle facile à faire en famille.

Sur votre chemin...



Toutes les infos pratiques

● **Fermé (pratiques hivernales)**

Source



Espace Nordique Jurassien

<http://www.espacenordiquejurassien.com>