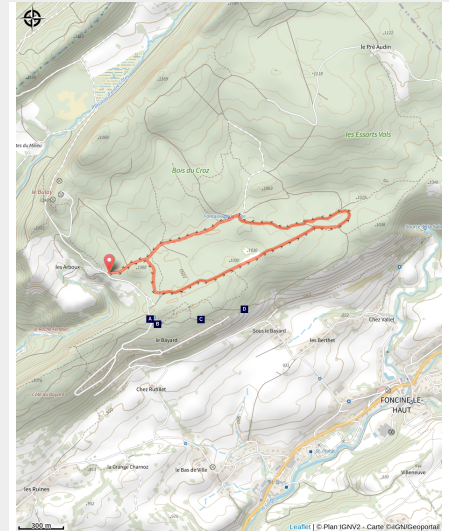


# Piste Trappeur - Fontaine de la Loge

Champagnole Nozeroy Jura - Foncine-le-Haut



(©Philippe LEBUGLE)



## Infos pratiques

---

Pratique : Pistes multi-activités

---

Longueur : 4.0 km

---

Dénivelé positif : 89 m

---

Difficulté : Facile

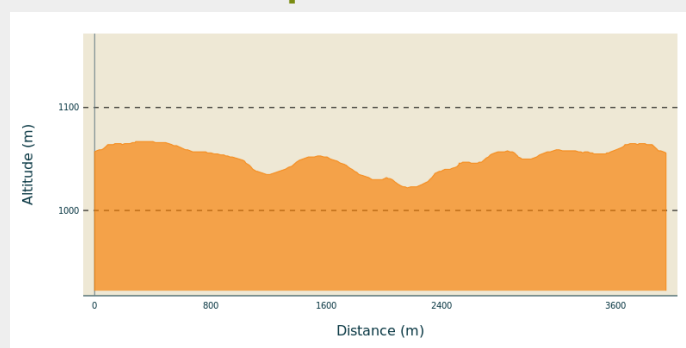
# Itinéraire

**Départ** : Les Arboux (39460 FONCINE LE HAUT)

**Arrivée** : Les Arboux (39460 FONCINE LE HAUT)

**Communes** : 1. Foncine-le-Haut

## Profil altimétrique

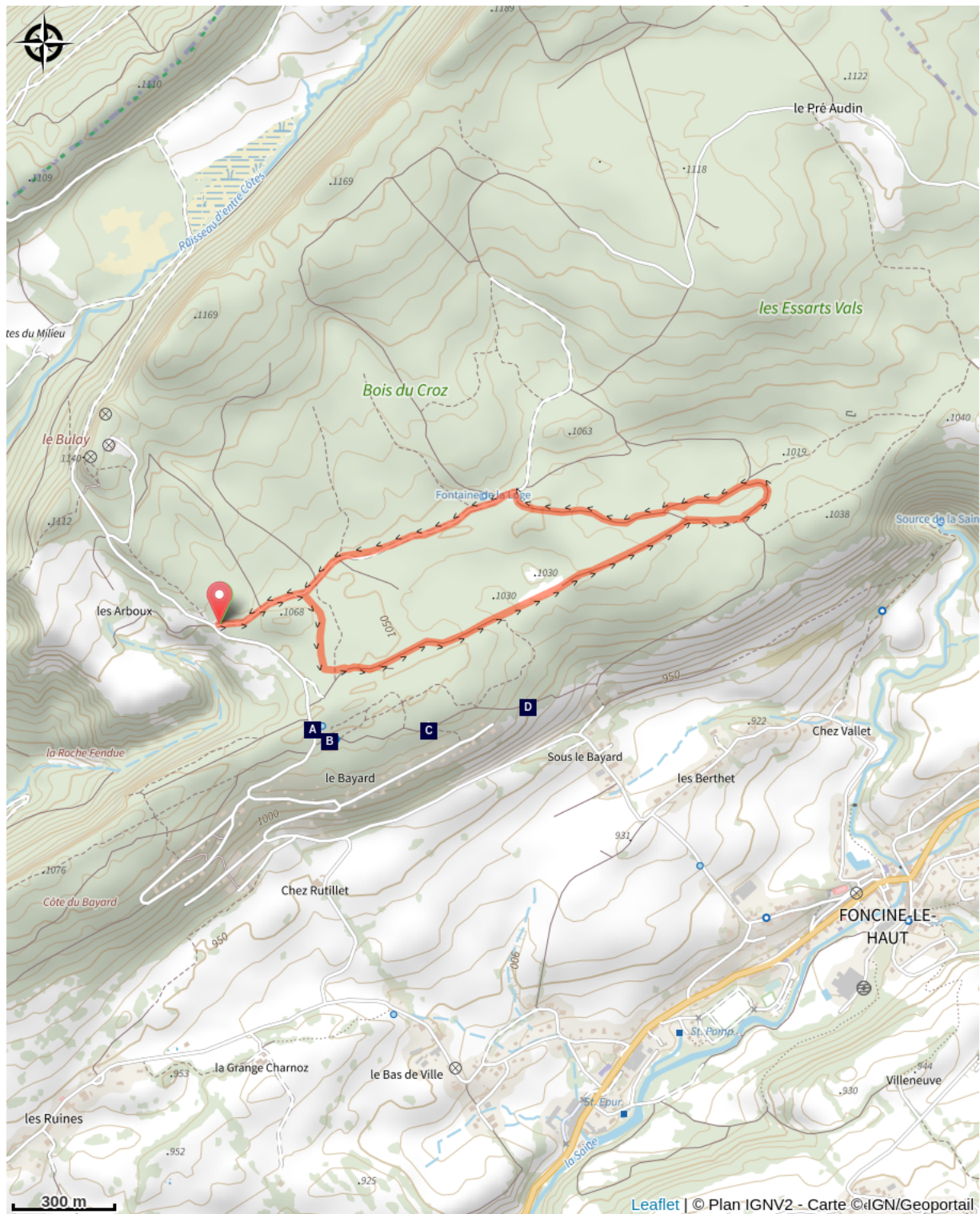


Altitude min 1022 m Altitude max 1067 m

Piste Trappeur au départ des Arboux.

Pratiques possibles : raquettes, ski de fond, marche à pieds, ski joëring.

# Sur votre chemin...



Sentier botanique du Bayard (A)  
Vue sur un val jurassien (C)

Rucher école du Bayard (B)  
Un intrus dans la fourmière (D)

# Toutes les infos pratiques

● **Fermé (pratiques hivernales)**

# Zones de sensibilité environnementale

Le long de votre itinéraire, vous allez traverser des zones de sensibilité liées à la présence d'une espèce ou d'un milieu particulier. Dans ces zones, un comportement adapté permet de contribuer à leur préservation. Pour plus d'informations détaillées, des fiches spécifiques sont accessibles pour chaque zone.

## APPB Forêt Du Paradis

Période de sensibilité : Janvier, Février, Mars, Avril, Mai, Juin, Juillet, Août, Septembre, Octobre, Novembre, Décembre

Contact : LPO BFC - DT Franche-Comté

Mail : [franche-comte@lpo.fr](mailto:franche-comte@lpo.fr)

Tel : 03 81 50 43 10

Site : [www.bfc.lpo.fr](http://www.bfc.lpo.fr)



FR3800137 - FORÊT DU PARADIS

Afin de garantir l'équilibre biologique des milieux nécessaires à la reproduction, l'alimentation, le repos et la survie des espèces concernées, il est instauré un arrêté préfectoral de protection de biotope sur la Forêt Du Paradis sur la commune de FONCINE-LE-BAS, FONCINE-LE-HAUT, LES CHALESMES, LES PLANCHES-EN-MONTAGNE;

Dans ce périmètre, est interdit :

- La pratique de l'escalade, y compris la descente en rappel

## Source



Espace Nordique Jurassien

<http://www.espacenordiquejurassien.com>

# Sur votre chemin...

---



## Sentier botanique du Bayard (A)

Ce sentier, ponctué de nombreuses bornes, présente la diversité des plantes locales typiques (gentiane jaune, thym, aubépine ...) de ce pâturage sec et rocailleux, et son évolution en fonction de l'activité pastorale.

Crédit photo : PNRHJ / Nina Verjus

---



## Rucher école du Bayard (B)

Géré par l'association «Le rucher du Bayard», ce rucher à vocation pédagogique ouvre ses portes au monde fascinant des abeilles. Animations tous les lundis et jeudis en juillet et en août sur réservation à l'Office de Tourisme de Foncine-le-Haut au 03 84 51 93 11.

Crédit photo : PNRHJ / Nina Verjus

---



## Vue sur un val jurassien (C)

*"Suite à l'épidémie de peste de 1349, les Sires de Chateaufvillain (du village de Sirod) favorisèrent l'installation de trente chefs de famille originaire de Suisse, du Bugey et de la Savoie. Ils leur concédèrent des terres çà et là au gré du val. La dispersion extrême, dans ce paysage, des hameaux et des maisons isolées est le fruit de cette décision seigneurale."* (CPIE du Haut-Doubs)

Depuis ce point de vue, apprenez d'autres histoires inscrites dans ce paysage et contées par un panneau d'interprétation.

Crédit photo : PNRHJ - F. Jeanparis

---



## Un intrus dans la fourmilière (D)

Dans le milieu de prairie sèche qui vous entoure, vous remarquerez peut-être des petites virevoltes bleutées : l'azuré de la gentiane croisette et l'azuré du serpolet vivent en lien étroit avec la plante correspondant à leur nom composé. Les œufs sont pondus uniquement sur ces plantes. Une fois sorties, les chenilles se nourrissent des fleurs, avant de tomber au sol. Émettant une odeur spécifique, elles provoquent la bienveillance des fourmis qui les transportent dans leur nid pour les garder tout l'hiver. Au début de l'été, elles se transforment en papillons et quittent la fourmilière.

Crédit photo : Claude Le Pennec