


Les Tourbières

Haut-Jura Arcade Morez - Bellefontaine



(Lucie Vincent)



Infos pratiques

Pratique : Ski de fond

Longueur : 6.0 km

Dénivelé positif : 64 m

Difficulté : Facile

Thèmes : Naturel

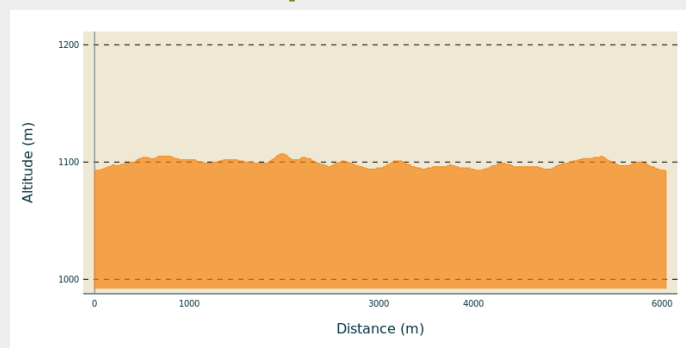
Itinéraire

Départ : Départ des Lacs / D18 (39400 BELLEFONTAINE)

Arrivée : Départ des Lacs / D18 (39400 BELLEFONTAINE)

Communes : 1. Bellefontaine

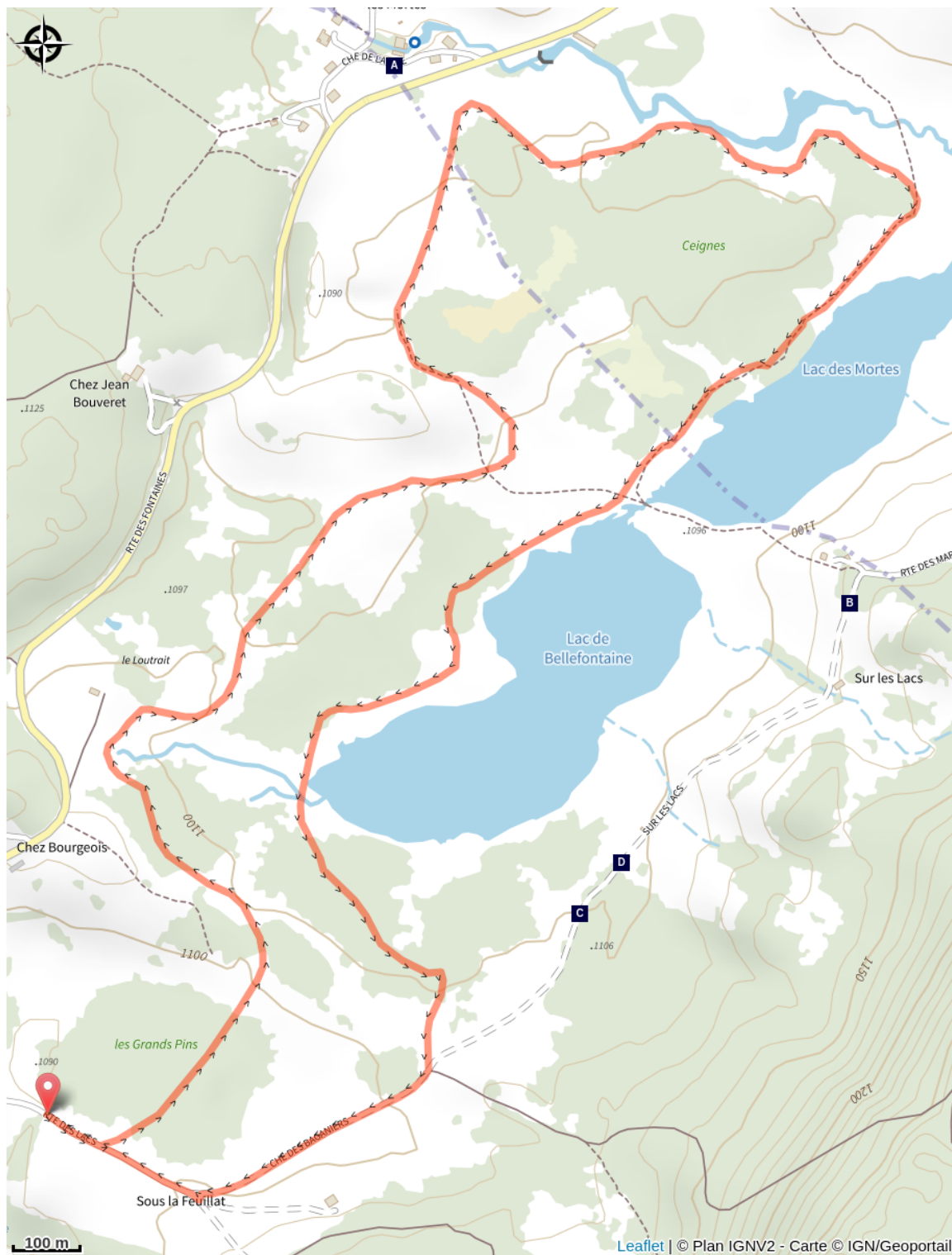
Profil altimétrique



Altitude min 1092 m Altitude max 1107 m

Piste verte qui sillonne le long des lacs de Bellefontaine et des Mortes.
Piste sans dénivelé majeur assez facile mais un peu longue.

Sur votre chemin...



La perte du lac (A)
L'Airelle des marais et le Solitaire
(C)

Sur les lacs (B)
Droséra à feuilles rondes (D)

Toutes les infos pratiques

● **Fermé (pratiques hivernales)**

Zones de sensibilité environnementale

Le long de votre itinéraire, vous allez traverser des zones de sensibilité liées à la présence d'une espèce ou d'un milieu particulier. Dans ces zones, un comportement adapté permet de contribuer à leur préservation. Pour plus d'informations détaillées, des fiches spécifiques sont accessibles pour chaque zone.

Grand tétras

Période de sensibilité : Janvier, Février, Mars, Avril, Mai, Juin, Décembre

Contact : Parc naturel régional du Haut-Jura

29 Le Village

39310 Lajoux

03 84 34 12 30

www.parc-haut-jura.fr

Le Grand Tétras est une espèce emblématique des forêts de montagnes françaises. Son apparence et son comportement font de lui un oiseau très atypique. Pouvoir l'observer relève d'un vrai défi, tant cet oiseau est discret, mais s'avère être un souvenir mémorable.

En hiver, son activité est réduite au minimum. Il passe la quasi-totalité de la journée perché dans un arbre et consomme uniquement des aiguilles de sapin. Une nourriture très peu énergétique. Cette période est critique pour sa survie. Un oiseau subissant un dérangement régulier va puiser dans ses maigres réserves et finir par en subir les conséquences. Sa sensibilité à la prédation aura augmenté, ou bien il dépérira simplement à cause du manque d'énergie. Une autre période critique prend place du printemps au début de l'été avec la couvaison. Si la poule est surprise plusieurs fois, elle va abandonner le nid et laisser ses poussins seuls, sans protection. La survie des jeunes étant déjà très faible naturellement, ce phénomène accentue, d'autant plus, ce risque de mortalité chez les jeunes oiseaux.

Les pratiques qui peuvent avoir une interaction avec le Grand tétras en période de nidification sont principalement les pratiques sportives terrestres comme la randonnée, le ski, le VTT.

Source



Espace Nordique Jurassien

<http://www.espacenordiquejurassien.com>

Sur votre chemin...



La perte du lac (A)

Les eaux du lac des Mortes forment un court ruisseau, d'à peine plus d'un kilomètre, et se perdent (ou se meurent) dans une anfractuosit  au c ur du hameau des Mortes. Ces eaux sont capt es   une petite dizaine de kilom tres plus bas   la source de l'Arce   Morez et alimentent en eau potable une partie de la population de cette ville du Haut-Jura.

Cr dit photo : PNRHJ / Gilles Prost

Sur les lacs (B)

Comme d'autres tourbi res jurassiennes, celles des lacs des Mortes et de Bellefontaine t moignent du glacier qui couvrait le Jura il y a vingt mille ans et qui a laiss  des moraines aux fonds imperm rables. Ces d pressions imperm rables se sont remplies d'eau stagnante, et ont  t  peupl es de v g taux notamment les sphaignes, sorte de mousse. La masse v g tale se tasse et forme la tourbe, noire et fibreuse ressemblant   du terreau de jardin. Ce ph nom ne est tr s lent : des milliers d'ann es sont n cessaires pour atteindre une hauteur de quelques m tres.

Sur le sol meuble des tourbi res, quelques plantes particuli rement adapt es peuvent cro tre (Canneberge, Androm de, Linaigrette, Drosera ...).

Les eaux du lac des Mortes forment un court ruisseau, d'à peine plus d'un kilom tre, et se perdent (ou se meurent) dans une anfractuosit  au c ur du hameau des Mortes. Ces eaux ressurgissent quelques kilom tres en aval au lieu-dit « Le Trou Bleu »   Morez.

Le belv d re de la Roche Bernard offre un panorama spectaculaire. Les deux lacs de Bellefontaine et des Mortes refl tent le ciel et viennent trancher nettement sur le fond vert clair des p turages, sur le roux des tourbi res et sur le vert sombre des boisements qui entourent la Combe de Bellefontaine comme une mar e d ferlant depuis l'horizon. Le contraste, ici, est frappant entre l'aspect sauvage de la for t et le c t  polic  des p turages entourant les quelques fermes et hameaux. La situation du belv d re lui-m me, adoss    la sombre for t du Risoux, et dominant un   pic, accentue la sensation de hauteur, de vertige, on surplombe r ellement le paysage.



L'Airelle des marais et le Solitaire (C)

De la famille des myrtilles, elle se développe sur les tourbières «bombées», légèrement acides. Ses baies sont moins sucrées que celles de la myrtille. C'est la plante hôte du solitaire, un beau papillon jaune dont les chenilles se nourrissent de l'Airelle des marais.

Crédit photo : PNRHJ / Léo Poudré



Droséra à feuilles rondes (D)

Cette petite plante carnivore possède des cils recouverts d'une glu. Quand un insecte se pose sur la plante, il se retrouve «collé» et ne peut plus s'échapper. La feuille piège se replie alors doucement sur sa proie, et sécrète des sucs digestifs qui la digèrent. Cette adaptation permet à la plante de se procurer des apports complémentaires dans ce milieu où les racines peinent à trouver suffisamment de nourriture. Son autre nom est rossolis, ce qui signifie «rosée du soleil».

Crédit photo : PNRHJ / Pierre Durllet