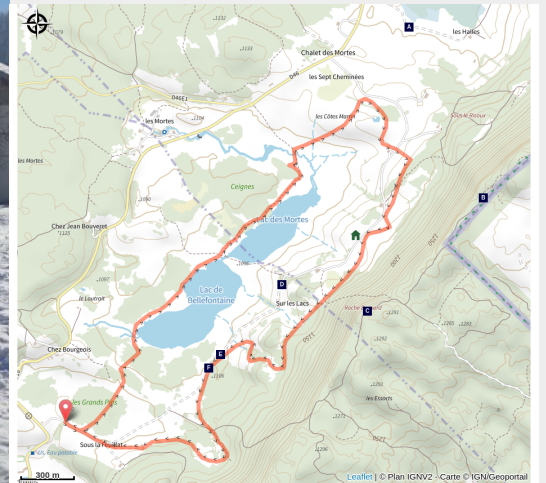


Les lacs

Haut-Jura Arcade Morez - Bellefontaine



(ENJ)



Autour des lacs

Infos pratiques

Pratique : Ski de fond

Longueur : 7.3 km

Dénivelé positif : 161 m

Difficulté : Difficile

Thèmes : Naturel

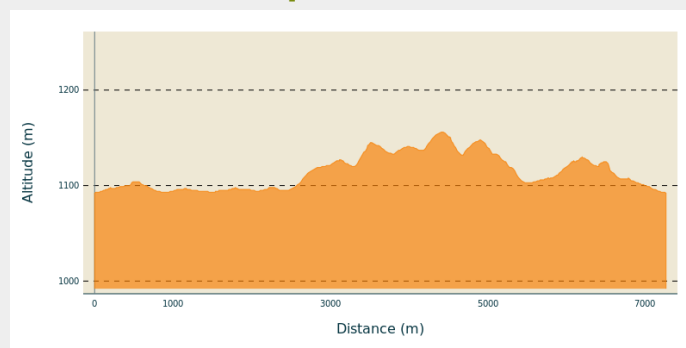
Itinéraire

Départ : Départ des Lacs / D18 (39400 BELLEFONTAINE)

Arrivée : Départ des Lacs / D18 (39400 BELLEFONTAINE)

Communes : 1. Bellefontaine

Profil altimétrique

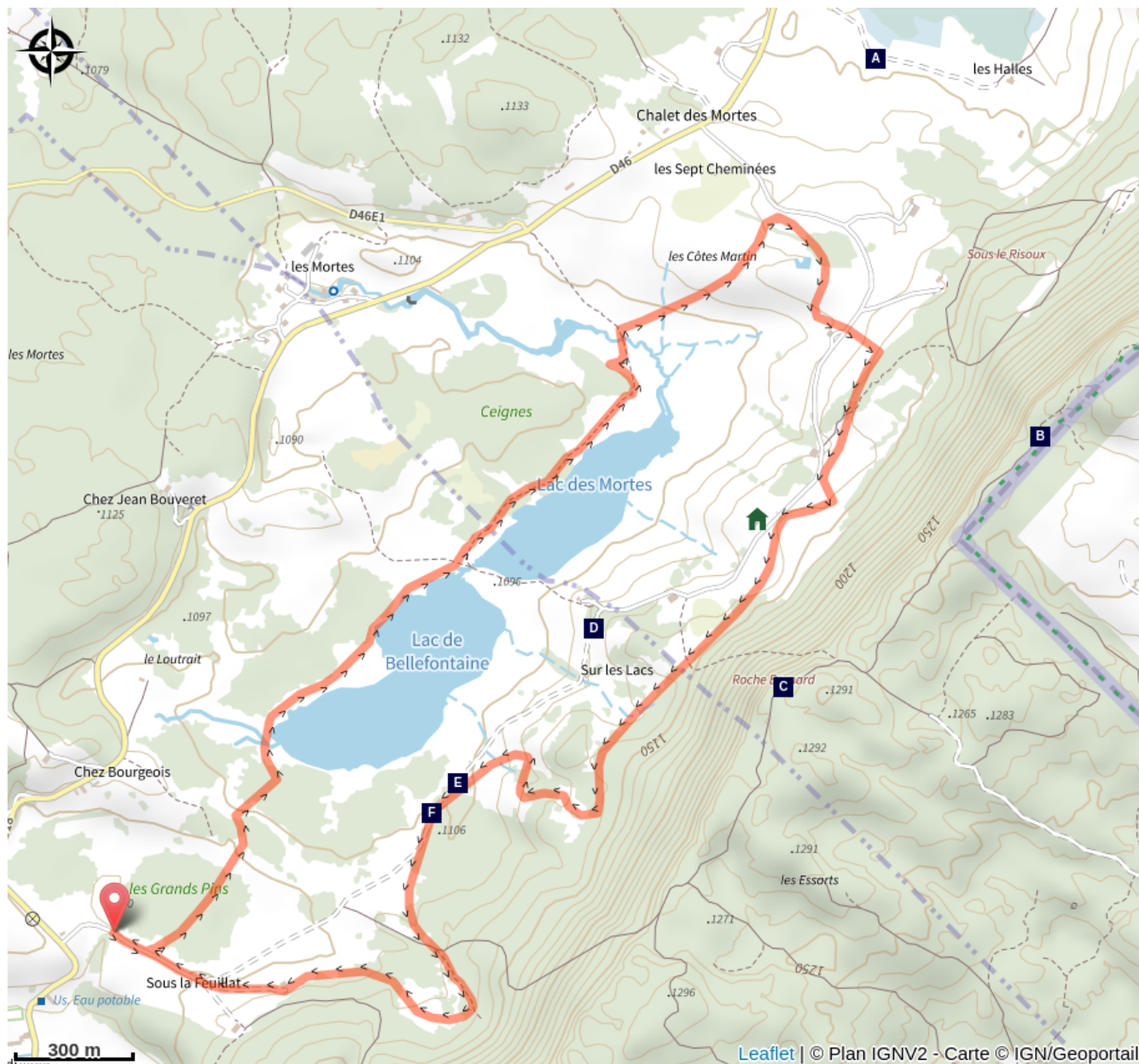


Altitude min 1092 m Altitude max 1156 m

Piste classée rouge par sa longueur mais sans difficulté particulière, avec peu de dénivelé.

La piste permet de faire le tour des deux lacs sur secteur : le lac de Bellefontaine, et le lac des Mortes, sur le secteur de Chapelle des Bois.

Sur votre chemin...



Des touradons, des papillons (A)

Le gît de l'échelle et son point de vue (B)

Point de vue depuis Roche Bernard (C)

Sur les lacs (D)

Droséra à feuilles rondes (E)

L'Airelle des marais et le Solitaire (F)

Toutes les infos pratiques

● Fermé (pratiques hivernales)

Zones de sensibilité environnementale

Le long de votre itinéraire, vous allez traverser des zones de sensibilité liées à la présence d'une espèce ou d'un milieu particulier. Dans ces zones, un comportement adapté permet de contribuer à leur préservation. Pour plus d'informations détaillées, des fiches spécifiques sont accessibles pour chaque zone.

Grand tétras

Période de sensibilité : Janvier, Février, Mars, Avril, Mai, Juin, Décembre

Contact : Parc naturel régional du Haut-Jura

29 Le Village

39310 Lajoux

03 84 34 12 30

www.parc-haut-jura.fr

Le Grand Tétras est une espèce emblématique des forêts de montagnes françaises. Son apparence et son comportement font de lui un oiseau très atypique. Pouvoir l'observer relève d'un vrai défi, tant cet oiseau est discret, mais s'avère être un souvenir mémorable.

En hiver, son activité est réduite au minimum. Il passe la quasi-totalité de la journée perché dans un arbre et consomme uniquement des aiguilles de sapin. Une nourriture très peu énergétique. Cette période est critique pour sa survie. Un oiseau subissant un dérangement régulier va puiser dans ses maigres réserves et finir par en subir les conséquences. Sa sensibilité à la prédation aura augmenté, ou bien il dépérira simplement à cause du manque d'énergie. Une autre période critique prend place du printemps au début de l'été avec la couvaison. Si la poule est surprise plusieurs fois, elle va abandonner le nid et laisser ses poussins seuls, sans protection. La survie des jeunes étant déjà très faible naturellement, ce phénomène accentue, d'autant plus, ce risque de mortalité chez les jeunes oiseaux.

Les pratiques qui peuvent avoir une interaction avec le Grand tétras en période de nidification sont principalement les pratiques sportives terrestres comme la randonnée, le ski, le VTT.

Arrêté préfectoral de protection des biotopes des Forêts d'altitude du Haut-Jura

Période de sensibilité : Janvier, Février, Mars, Avril, Mai, Juin, Décembre

Contact :

Parc naturel régional du Haut-Jura

29 Le Village

39310 Lajoux

03 84 34 12 30

www.parc-haut-jura.fr/

Ces zonages réglementaires sont mis en place pour garantir le maintien de ces forêts représentant l'habitat de nombreuses espèces protégées du massif : Grand Tétras, Gélinotte des bois, Petites chouettes de Montagne, Lynx d'Europe etc...

La réglementation concerne principalement la période du **15 décembre au 30 juin** et organise / limite la fréquentation / les activités au sein de ces forêts.

Respecter cette réglementation c'est participer à la protection de ces formidables forêts, et peut être la chance d'observer l'une de ces espèces emblématiques.



Source



Espace Nordique Jurassien

<http://www.espacenordiquejurassien.com>

Sur votre chemin...



Des touradons, des papillons (A)

En été, dans les prés bordant les tourbières, vous êtes toujours accompagnés de ces fleurs roses pâles en épis : les renouées bistortes qui accueillent un papillon spécifique: le Cuivré de la bistorte (bleu foncé-noir et orange). D'autres insectes nombreux comme l'Aesche arctique (une libellule) et le Nacré de la canneberge (un autre papillon) habitent la tourbière de Chapelle-des-Bois.

Crédit photo : PNRHJ / Nina Verjus



Le gît de l'échelle et son point de vue (B)

Les «gîts», sentiers pentus où l'on jetait les bois exploités sur le Risoux, servaient aussi de lieux de passage pour se rendre en Suisse. Ces gîts portent un nom, et pour certains toute une histoire: le gît de l'Echelle, le gît d'Entre-Deux-Roches ... Au XIXème siècle, les activités de contrebande permettaient à certains de vivre complètement du commerce illicite de biens de consommation courante que l'on trouvait à moindre coût de l'un ou de l'autre côté de la frontière. Le gît de l'Echelle, malgré son escarpement, servit notamment aux passages de résistants, d'agents de renseignements et permit de sauver des familles juives au cours de la deuxième guerre mondiale grâce à la témérité et au courage de passeurs locaux, français et suisses.

Crédit photo : Jack Carrot



Point de vue depuis Roche Bernard (C)

Comme d'autres tourbières jurassiennes, celles des lacs des Mortes et de Bellefontaine témoignent du glacier qui couvrait le Jura il y a vingt mille ans et qui a laissé des moraines aux fonds imperméables. Ces dépressions imperméables se sont remplies d'eau stagnante, et ont été peuplés de végétaux. Sur le sol meuble des tourbières, quelques plantes particulièrement adaptées peuvent croître (Canneberge, Andromède, Linaigrette, Drosera ...).

Crédit photo : Jack Carrot

Sur les lacs (D)

Comme d'autres tourbières jurassiennes, celles des lacs des Mortes et de Bellefontaine témoignent du glacier qui couvrait le Jura il y a vingt mille ans et qui a laissé des moraines aux fonds imperméables. Ces dépressions imperméables se sont remplies d'eau stagnante, et ont été peuplés de végétaux notamment les sphaignes, sorte de mousse. La masse végétale se tasse et forme la tourbe, noire et fibreuse ressemblant à du terreau de jardin. Ce phénomène est très lent : des milliers d'années sont nécessaires pour atteindre une hauteur de quelques mètres.

Sur le sol meuble des tourbières, quelques plantes particulièrement adaptées peuvent croître (Canneberge, Andromède, Linaigrette, Drosera ...).

Les eaux du lac des Mortes forment un court ruisseau, d'à peine plus d'un kilomètre, et se perdent (ou se meurent) dans une anfractuosit  au c ur du hameau des Mortes. Ces eaux ressurgissent quelques kilom tres en aval au lieu-dit « Le Trou Bleu »   Morez.

Le belv d re de la Roche Bernard offre un panorama spectaculaire. Les deux lacs de Bellefontaine et des Mortes refl tent le ciel et viennent trancher nettement sur le fond vert clair des p turages, sur le roux des tourbi res et sur le vert sombre des boisements qui entourent la Combe de Bellefontaine comme une mar e d ferlant depuis l'horizon. Le contraste, ici, est frappant entre l'aspect sauvage de la for t et le c t  polic  des p turages entourant les quelques fermes et hameaux. La situation du belv d re lui-m me, adoss    la sombre for t du Risoux, et dominant un   pic, accentue la sensation de hauteur, de vertige, on surplombe r ellement le paysage.



Dros ra   feuilles rondes (E)

Cette petite plante carnivore poss de des cils recouverts d'une glu. Quand un insecte se pose sur la plante, il se retrouve «coll » et ne peut plus s' chapper. La feuille pi ge se replie alors doucement sur sa proie, et s cr te des sucs digestifs qui la dig rent. Cette adaptation permet   la plante de se procurer des apports compl mentaires dans ce milieu o  les racines peinent   trouver suffisamment de nourriture. Son autre nom est rossolis, ce qui signifie «ros e du soleil».

Cr dit photo : PNRHJ / Pierre Durl t



L'Airelle des marais et le Solitaire (F)

De la famille des myrtilles, elle se développe sur les tourbières «bombées», légèrement acides. Ses baies sont moins sucrées que celles de la myrtille. C'est la plante hôte du solitaire, un beau papillon jaune dont les chenilles se nourrissent de l'Airelle des marais.

Crédit photo : PNRHJ / Léo Poudré