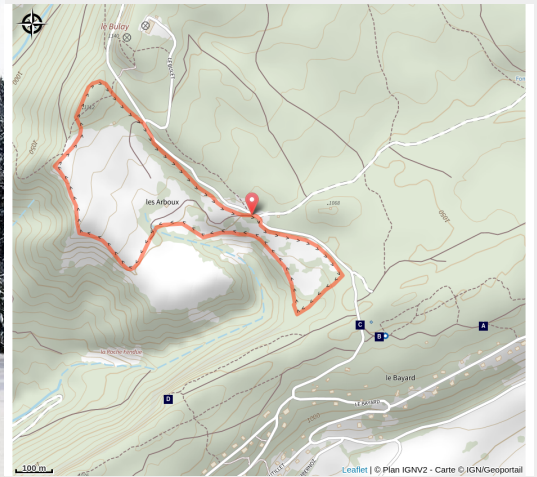


Raquettes - Les Arboux

Champagnole Nozeroy Jura - Foncine-le-Haut



(©Jack CARROT)



Infos pratiques

Pratique : Raquettes

Longueur : 2.5 km

Dénivelé positif : 91 m

Difficulté : Facile

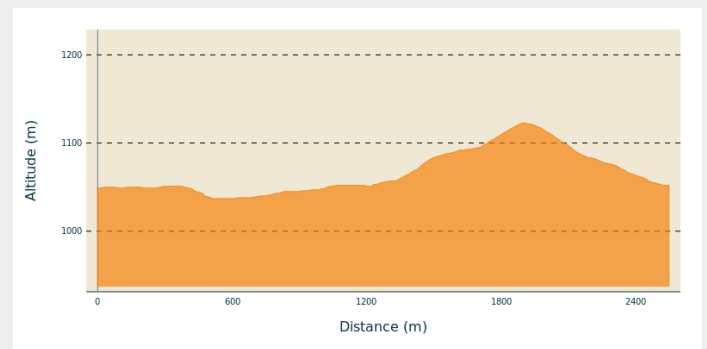
Itinéraire

Départ : Les Arboux (39460 FONCINE LE HAUT)

Arrivée : Les Arboux (39460 FONCINE LE HAUT)

Communes : 1. Foncine-le-Haut

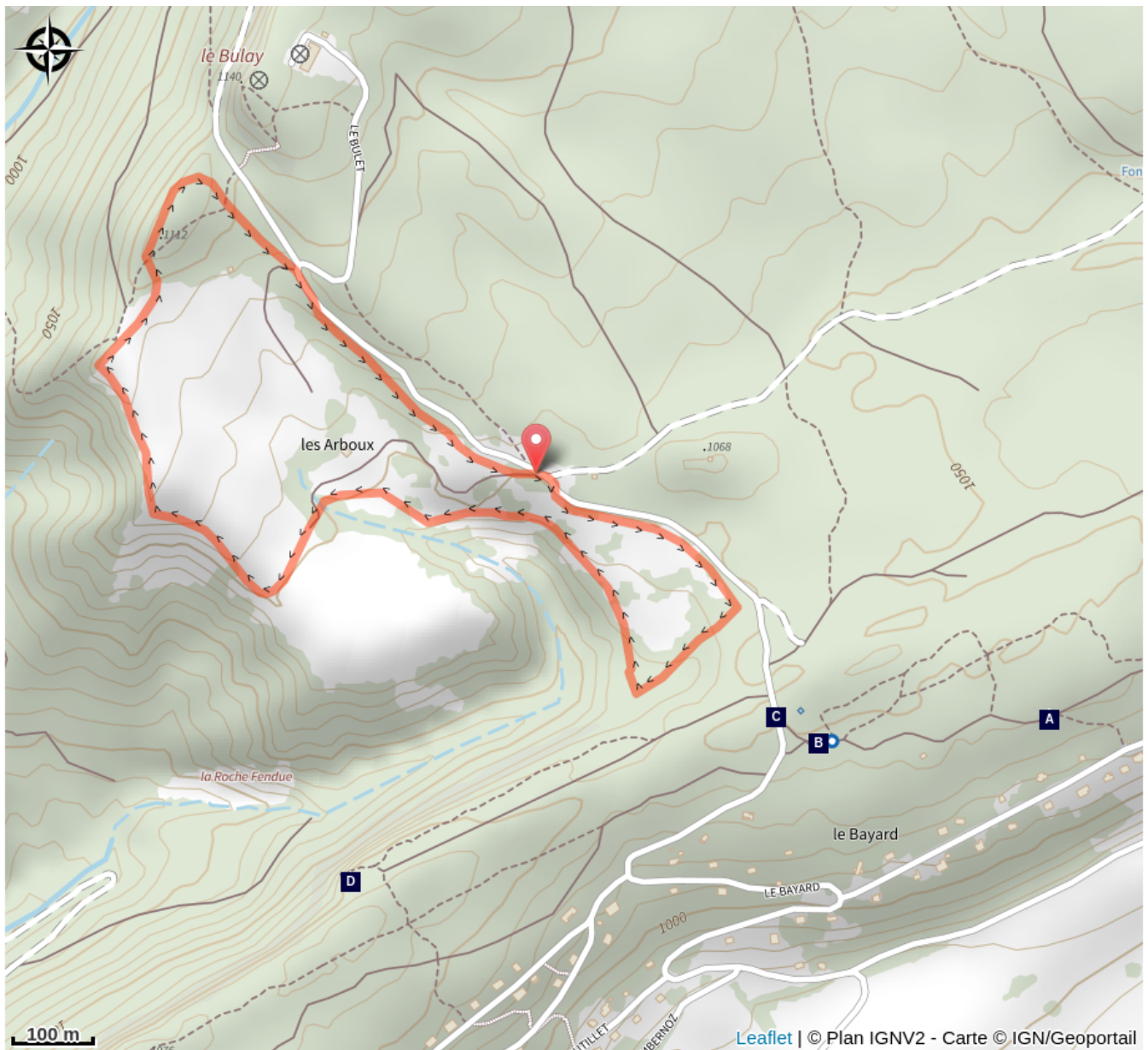
Profil altimétrique



Altitude min 1037 m Altitude max 1123 m

Boucle raquette facile au dessus de Foncine le Haut.

Sur votre chemin...



Vue sur un val jurassien (A)
Sentier botanique du Bayard (C)

Rucher école du Bayard (B)
Belvédère de la Roche fendue (D)

Toutes les infos pratiques

● **Fermé (pratiques hivernales)**

Zones de sensibilité environnementale

Le long de votre itinéraire, vous allez traverser des zones de sensibilité liées à la présence d'une espèce ou d'un milieu particulier. Dans ces zones, un comportement adapté permet de contribuer à leur préservation. Pour plus d'informations détaillées, des fiches spécifiques sont accessibles pour chaque zone.

APPB Forêt Du Paradis

Période de sensibilité : Janvier, Février, Mars, Avril, Mai, Juin, Juillet, Août, Septembre, Octobre, Novembre, Décembre

Contact : LPO BFC - DT Franche-Comté

Mail : franche-comte@lpo.fr

Tel : 03 81 50 43 10

Site : www.bfc.lpo.fr



FR3800137 - FORÊT DU PARADIS

Afin de garantir l'équilibre biologique des milieux nécessaires à la reproduction, l'alimentation, le repos et la survie des espèces concernées, il est instauré un arrêté préfectoral de protection de biotope sur la Forêt Du Paradis sur la commune de FONCINE-LE-BAS, FONCINE-LE-HAUT, LES CHALESMES, LES PLANCHES-EN-MONTAGNE;

Dans ce périmètre, est interdit :

- La pratique de l'escalade, y compris la descente en rappel

Source

Espace Nordique Jurassien

Sur votre chemin...



Vue sur un val jurassien (A)

"Suite à l'épidémie de peste de 1349, les Sires de Chateuvillain (du village de Sirod) favorisèrent l'installation de trente chefs de famille originaire de Suisse, du Bugey et de la Savoie. Ils leur concédèrent des terres çà et là au gré du val. La dispersion extrême, dans ce paysage, des hameaux et des maisons isolées est le fruit de cette décision seigneurale." (CPIE du Haut-Doubs)
Depuis ce point de vue, apprenez d'autres histoires inscrites dans ce paysage et contées par un panneau d'interprétation.

Crédit photo : PNRHJ - F. Jeanparis



Rucher école du Bayard (B)

Géré par l'association «Le rucher du Bayard», ce rucher à vocation pédagogique ouvre ses portes au monde fascinant des abeilles. Animations tous les lundis et jeudis en juillet et en août sur réservation à l'Office de Tourisme de Foncine-le-Haut au 03 84 51 93 11.

Crédit photo : PNRHJ / Nina Verjus



Sentier botanique du Bayard (C)

Ce sentier, ponctué de nombreuses bornes, présente la diversité des plantes locales typiques (gentiane jaune, thym, aubépine ...) de ce pâturage sec et rocailleux, et son évolution en fonction de l'activité pastorale.

Crédit photo : PNRHJ / Nina Verjus



Belvédère de la Roche fendue (D)

Sur les hauteurs de Foncine-le-Haut, le belvédère de la Roche fendue domine la combe du paradis, protégé par un arrêté de protection de biotope en faveur des oiseaux rupestres et des corniches calcaires. Il offre aussi une vision de la spectaculaire érosion d'une couche de marnes grises du ravin des Arboux, réactivée à chaque averse de pluie.

Crédit photo : PNRHJ / Gilles Prost