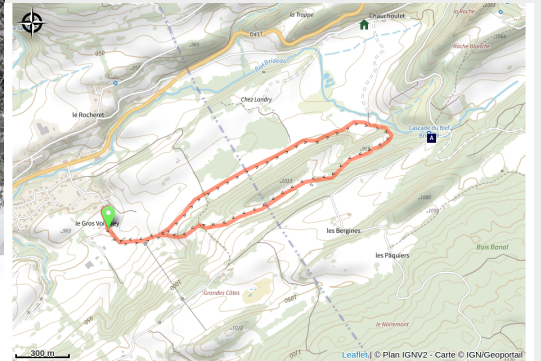


# Raquettes - Sous la Roche

Champagnole Nozeroy Jura - Foncine-le-Haut



(© Laurent CHEVIET)



## Infos pratiques

---

Pratique : Raquettes

---

Longueur : 3.8 km

---

Dénivelé positif : 142 m

---

Difficulté : Moyen

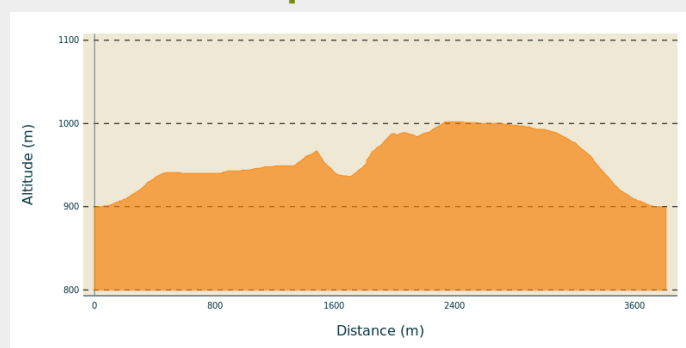
# Itinéraire

**Départ** : Les Grandes Côtes / Télési  
(39460 FONCINE LE HAUT)

**Arrivée** : Les Grandes Côtes / Télési  
(39460 FONCINE LE HAUT)

**Communes** : 1. Foncine-le-Haut

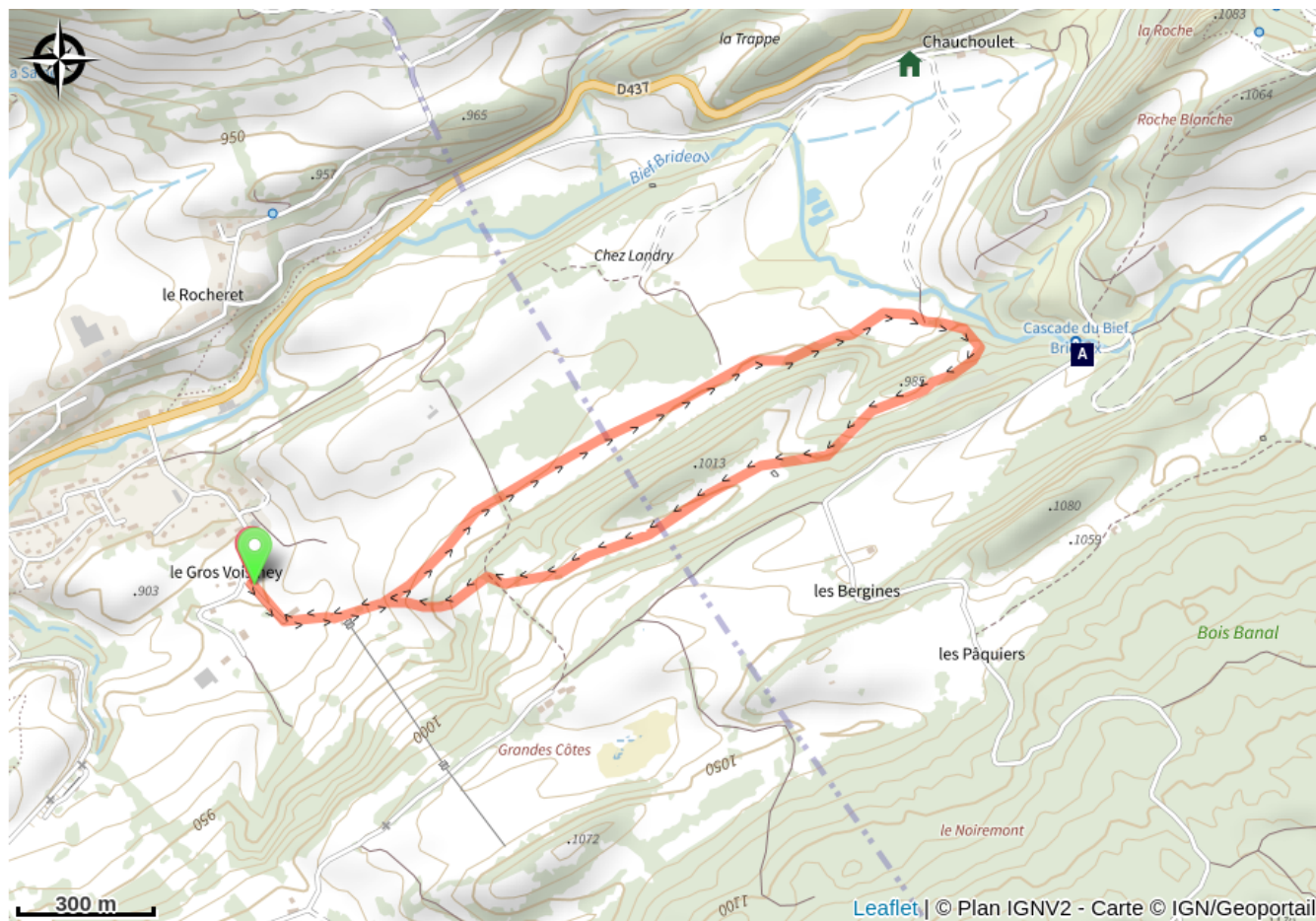
## Profil altimétrique



Altitude min 899 m Altitude max 1002 m

Balade raquette de niveau moyen, au départ du télési de Foncine le Haut.

# Sur votre chemin...



Cascade du Bief Brideau (A)

# Toutes les infos pratiques

● **Fermé (pratiques hivernales)**

## Source



Espace Nordique Jurassien

<http://www.espacenordiquejurassien.com>

# Sur votre chemin...

---



## Cascade du Bief Brideau (A)

La cascade du Bief Brideau est formée de mousse et de tufs calcaires. C'est une petite chute de quelques mètres au cœur de la forêt. Le Bief Brideau est un cours d'eau naturel non navigable de 3.74 km. Il prend sa source dans la commune de Châtelblanc et se jette dans La Saine au niveau de la commune de Foncine-le-haut.

Crédit photo : Cascades de France