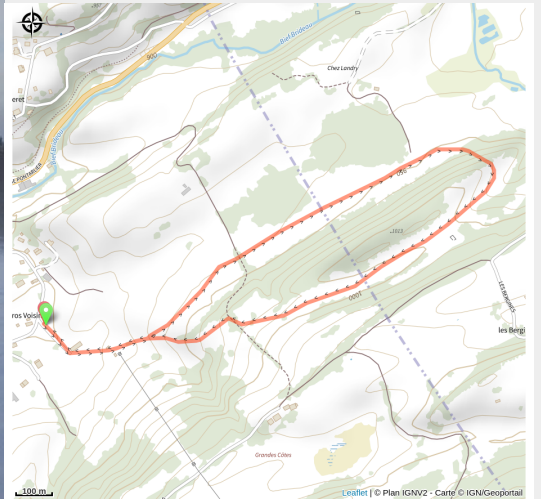


# Raquettes - Sous les Bergines

Champagnole Nozeroy Jura - Foncine-le-Haut



(©Jack CARROT)



## Infos pratiques

---

Pratique : Raquettes

---

Longueur : 3.1 km

---

Dénivelé positif : 107 m

---

Difficulté : Facile

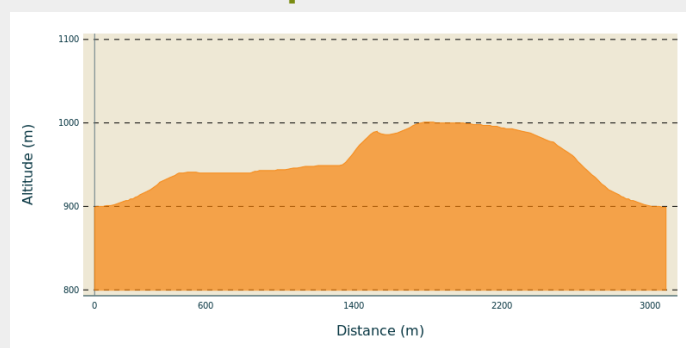
# Itinéraire

**Départ** : Les Grandes Côtes / Télési  
(39460 FONCINE LE HAUT)

**Arrivée** : Les Grandes Côtes / Télési  
(39460 FONCINE LE HAUT)

**Communes** : 1. Foncine-le-Haut

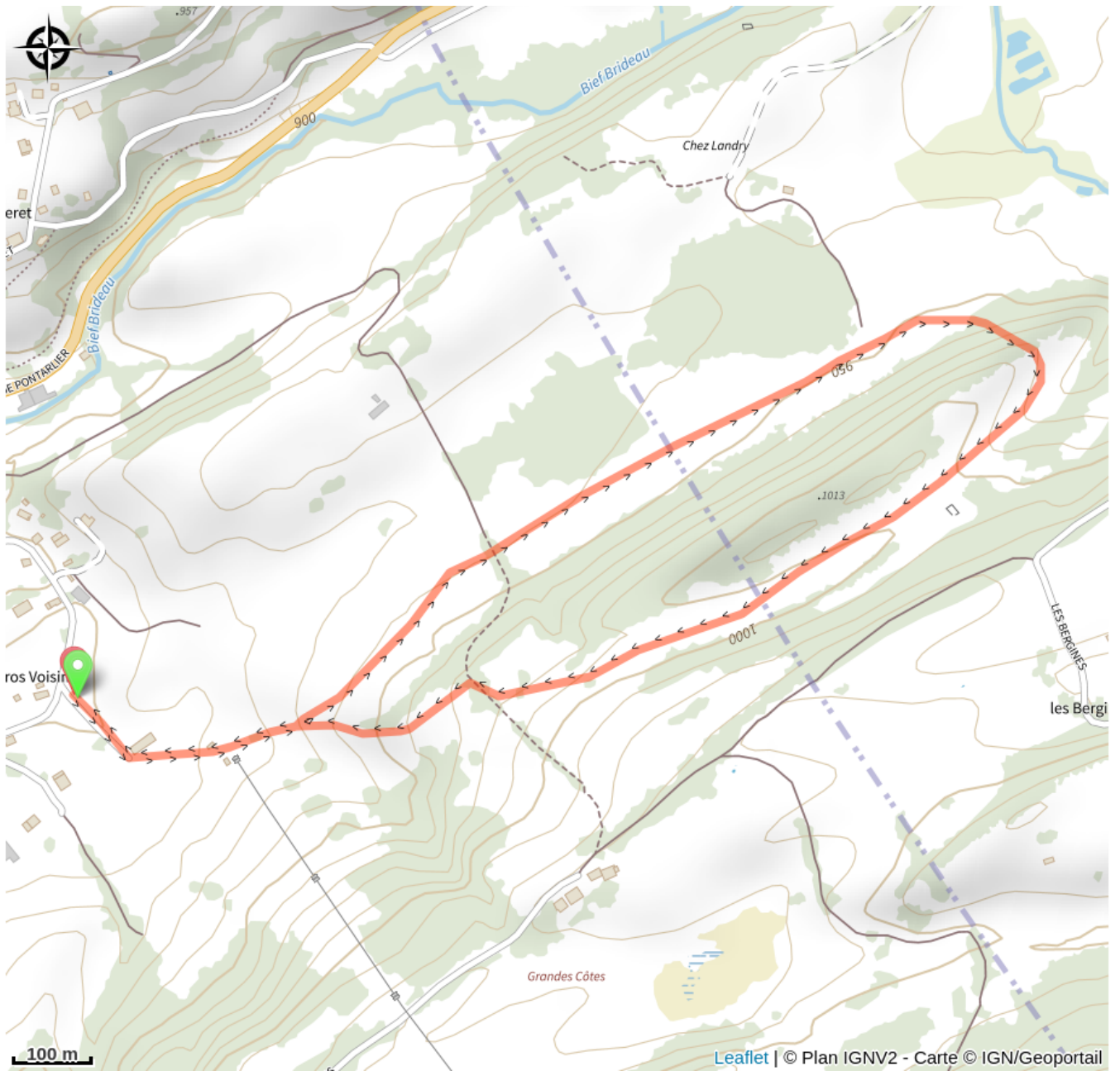
## Profil altimétrique



Altitude min 899 m Altitude max 1001 m

Piste raquette facile depuis le télési de Foncine le Haut.

# Sur votre chemin...



# Toutes les infos pratiques

● **Fermé (pratiques hivernales)**

## Source



Espace Nordique Jurassien

<http://www.espacenordiquejurassien.com>