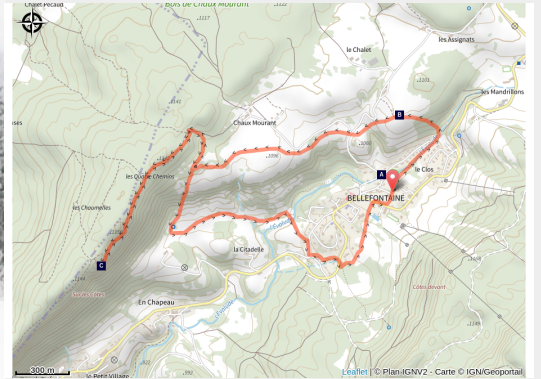


Roche Devant

Haut-Jura Arcade Morez - Bellefontaine



(Laurent Cheviet)



Infos pratiques

Pratique : Raquettes

Longueur : 6.9 km

Dénivelé positif : 225 m

Difficulté : Difficile

Thèmes : Naturel

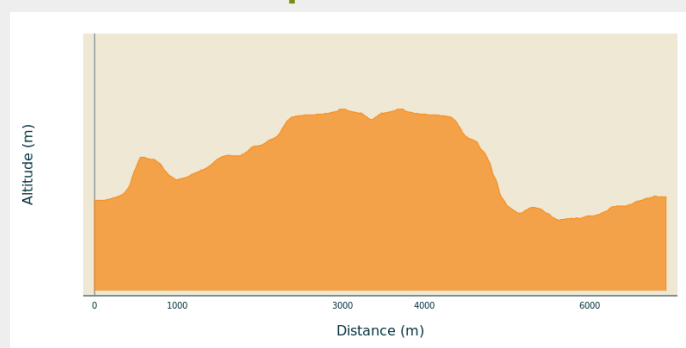
Itinéraire

Départ : Centre du village (39400 BELLEFONTAINE)

Arrivée : Centre du village (39400 BELLEFONTAINE)

Communes : 1. Bellefontaine

Profil altimétrique

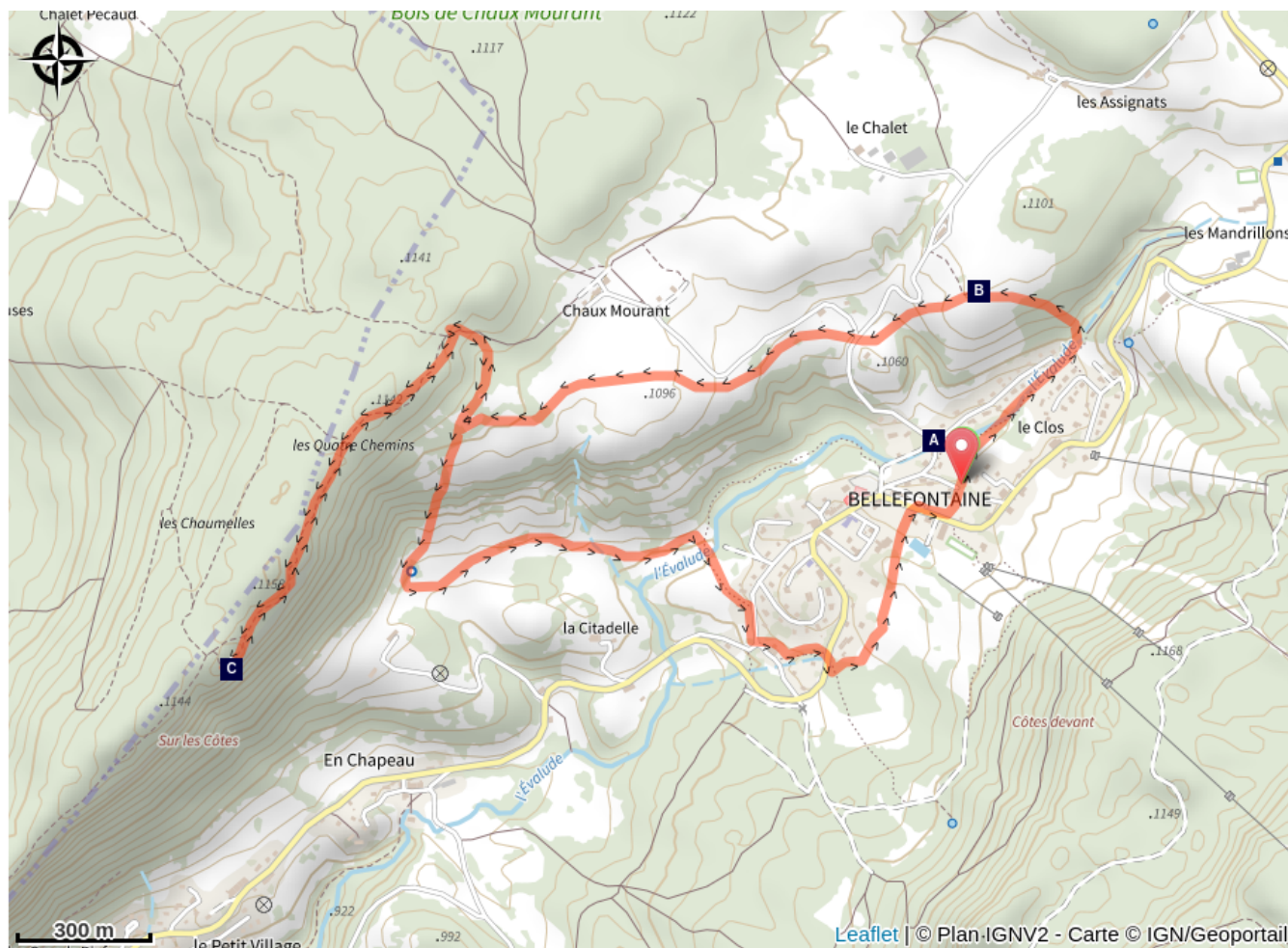


Altitude min 1001 m Altitude max 1158 m

La balade de la Roche Devant permet de rejoindre le belvédère du même nom, qui surplombe le village de Bellefontaine.

Depuis le belvédère, on peut rejoindre les pistes raquettes du secteur de Morbier.

Sur votre chemin...



Bellefontaine (A)

Point de vue du Sacré Coeur (B)

Point de vue de la Roche Devant (C)

Toutes les infos pratiques

● **Fermé (pratiques hivernales)**

Zones de sensibilité environnementale

Le long de votre itinéraire, vous allez traverser des zones de sensibilité liées à la présence d'une espèce ou d'un milieu particulier. Dans ces zones, un comportement adapté permet de contribuer à leur préservation. Pour plus d'informations détaillées, des fiches spécifiques sont accessibles pour chaque zone.

Grand tétras

Période de sensibilité : Janvier, Février, Mars, Avril, Mai, Juin, Décembre

Contact : Parc naturel régional du Haut-Jura

29 Le Village

39310 Lajoux

03 84 34 12 30

www.parc-haut-jura.fr

Le Grand Tétras est une espèce emblématique des forêts de montagnes françaises. Son apparence et son comportement font de lui un oiseau très atypique. Pouvoir l'observer relève d'un vrai défi, tant cet oiseau est discret, mais s'avère être un souvenir mémorable.

En hiver, son activité est réduite au minimum. Il passe la quasi-totalité de la journée perché dans un arbre et consomme uniquement des aiguilles de sapin. Une nourriture très peu énergétique. Cette période est critique pour sa survie. Un oiseau subissant un dérangement régulier va puiser dans ses maigres réserves et finir par en subir les conséquences. Sa sensibilité à la prédation aura augmenté, ou bien il dépérira simplement à cause du manque d'énergie. Une autre période critique prend place du printemps au début de l'été avec la couvaison. Si la poule est surprise plusieurs fois, elle va abandonner le nid et laisser ses poussins seuls, sans protection. La survie des jeunes étant déjà très faible naturellement, ce phénomène accentue, d'autant plus, ce risque de mortalité chez les jeunes oiseaux.

Les pratiques qui peuvent avoir une interaction avec le Grand tétras en période de nidification sont principalement les pratiques sportives terrestres comme la randonnée, le ski, le VTT.

Source

Espace Nordique Jurassien

Sur votre chemin...



Bellefontaine (A)

Ce village tient son nom des années 1630. La Franche-Comté, encore indépendante, subit les passages ravageant des hordes germaniques et françaises. Les habitants des villages voisins prennent alors l'habitude de monter à ce village perché, pour y trouver des sources non contaminées. Belle-fontaine fut ainsi nommé au sens de la «bonne fontaine», «bonne eau».

Crédit photo : Gérard Gerbod



Point de vue du Sacré Coeur (B)

«Situé sur l'arrondi de l'une des petites collines formées par les dépôts morainiques, la statue de la Vierge domine la houle d'herbages et de boisements qui descend vers la cluse de Morez, au sud-ouest. Le visiteur se trouve ici dans l'intimité de ce paysage agricole, au milieu des pâturages et des arbres». F. Wattellier

Crédit photo : PNRHJ / Nina Verjus



Point de vue de la Roche Devant (C)

«Le belvédère de la Roche Devant présente une ambiance presque méridionale avec ses roches affleurantes, sa pelouse sèche et une exposition longue au soleil... Il offre un point de vue sur le plateau et la forêt du Risoux, situés en face, mais aussi une vision transversale de la vallée de Bellefontaine depuis le village jusqu'à la Cluse de Morez, en passant par les gorges de l'Évalude. La mosaïque de prés et de boisements qui occupe la vallée semble être peu à peu recouverte par les boisements déferlant du Risoux. Cette impression est particulièrement sensible au sud du village de Bellefontaine.» F. Wattellier

Crédit photo : OT Haut-Jura Morez