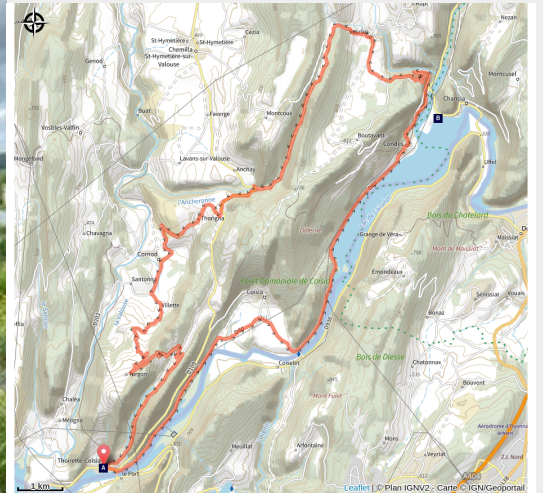


# De Thoirette aux rives du lac de Coiselet

Terre d'Émeraude - Thoirette-Coisia



La Lône (Mairie Arinthod)



*Au gré de la vallée et de la rivière d'Ain*

## Infos pratiques

Pratique : Vélo tout chemin - Gravel

Durée : 3 h

Longueur : 37.1 km

Dénivelé positif : 1017 m

Difficulté : Moyen

Type : Boucle

# Itinéraire

**Départ** : Thoirette-Coisia

**Arrivée** : Thoirette-Coisia

**Communes** : 1. Thoirette-Coisia

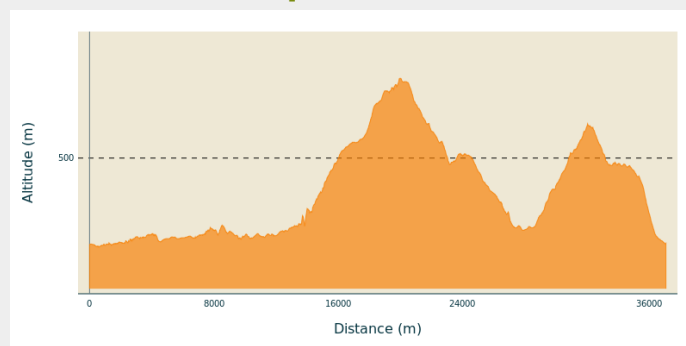
2. Condes

3. Vescles

4. Saint-Hymetière-sur-Valouse

5. Cornod

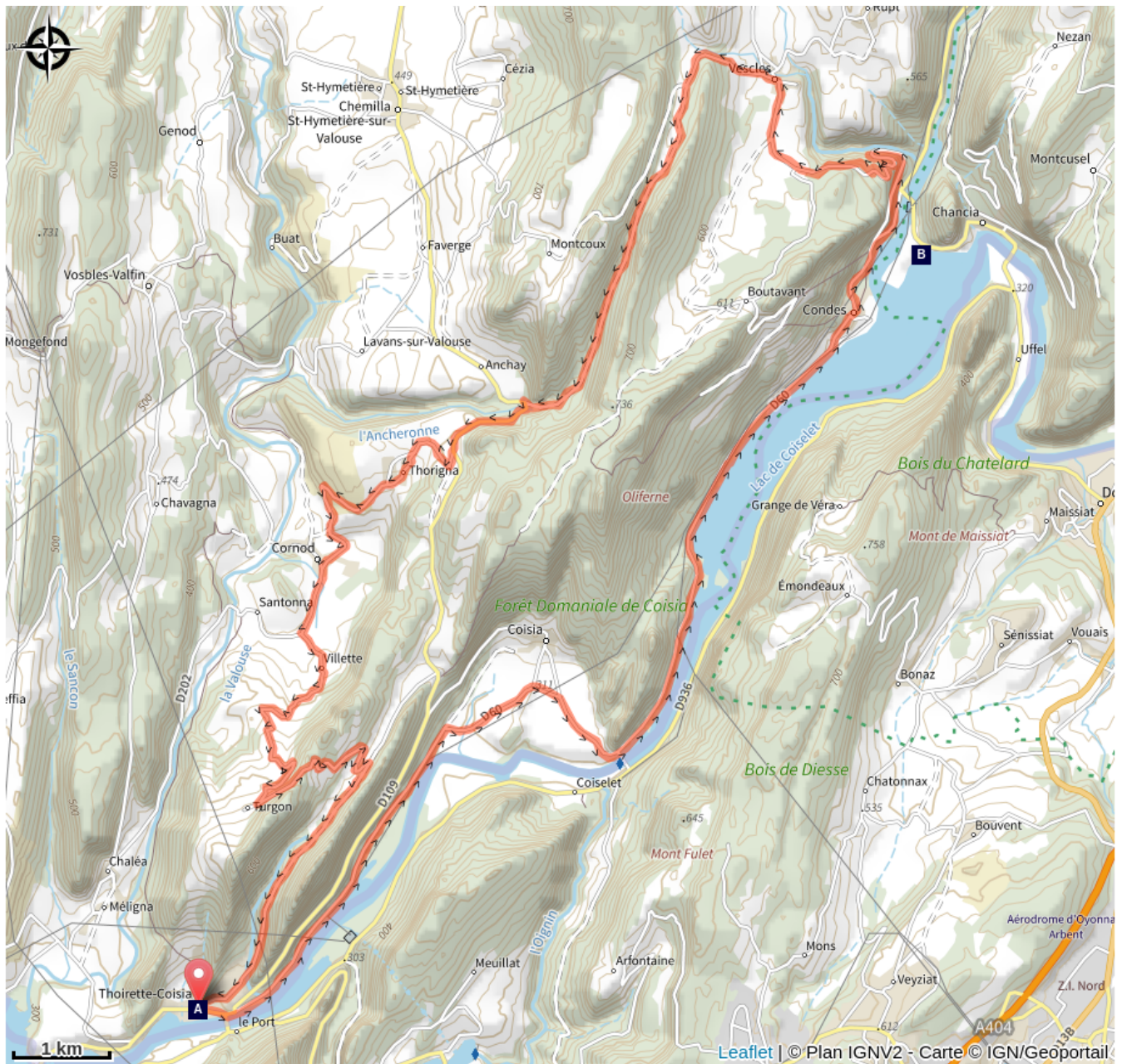
## Profil altimétrique



Altitude min 287 m Altitude max 691 m

Un véritable voyage au cœur de l'eau... Une boucle à l'extrême sud du département, du village de Thoirette, point de rassemblement des pêcheurs, aux ruines du château d'Oliferne perchées sur les falaises en passant par le Barrage et le Lac de Coiselet.

# Sur votre chemin...



La Lône (A)

Lac de Coiselet (B)

# Toutes les infos pratiques



# Zones de sensibilité environnementale

Le long de votre itinéraire, vous allez traverser des zones de sensibilité liées à la présence d'une espèce ou d'un milieu particulier. Dans ces zones, un comportement adapté permet de contribuer à leur préservation. Pour plus d'informations détaillées, des fiches spécifiques sont accessibles pour chaque zone.

## **APPB CORNICHES CALCAIRES - BOIS DES GRANDES PIES**

Période de sensibilité : Février, Mars, Avril, Mai, Juin

Contact : LPO BFC - DT Franche-Comté

Mail : franche-comte@lpo.fr

Tel : 03 81 50 43 10

Site : www.bfc.lpo.fr

FR3800859 - Corniches calcaires du département du Jura

Espèces concernées : Faucon pèlerin, Hibou grand-duc, Tichodrome échelette, Harle bièvre, Grand Corbeau, Choucas des tours, Faucon crécerelle, Martinet à ventre blanc, Hirondelle des rochers et Hirondelle de fenêtre.

Afin de garantir l'équilibre biologique des milieux nécessaires à la reproduction, l'alimentation, le repos et la survie de l'espèce concernée, il est instauré un arrêté préfectoral de protection de biotope sur le Bois des Grandes Pies sur la commune de Saint-Hymetière-sur-Valouse.

Dans ce périmètre, est interdit pendant la période de reproduction (du 15/02 au 01/07) :

- Le survol à moins de 150 m des parois rocheuses part tout aéronef, y compris engins volant téléguidé
- La pratique de l'escalade, y compris la descente en rappel
- Les activités de canyoning et de spéléologie
- La pratique de toute activité bruyantes (motorisation, sonorisation)

Merci d'éviter le secteur pour permettre la reproduction des espèces.

## **APPB CORNICHES CALCAIRES - BOIS DE FINGEON**

Période de sensibilité : Février, Mars, Avril, Mai, Juin

Contact : LPO BFC - DT Franche-Comté

Mail : franche-comte@lpo.fr

Tel : 03 81 50 43 10

Site : www.bfc.lpo.fr

FR3800859 - Corniches calcaires du département du Jura

Espèces concernées : Faucon pèlerin, Hibou grand-duc, Tichodrome échelette, Harle bièvre, Grand Corbeau, Choucas des tours, Faucon crécerelle, Martinet à ventre blanc, Hirondelle des rochers et Hirondelle de fenêtre.

Afin de garantir l'équilibre biologique des milieux nécessaires à la reproduction, l'alimentation, le repos et la survie de l'espèce concernée, il est instauré un arrêté préfectoral de protection de biotope sur le Bois de Fingeon sur la commune de Condes.

Dans ce périmètre, est interdit pendant la période de reproduction (du 15/02 au 01/07) :

- Le survol à moins de 150 m des parois rocheuses part tout aéronef, y compris engins volant téléguidé
- La pratique de l'escalade, y compris la descente en rappel
- Les activités de canyoning et de spéléologie
- La pratique de toute activité bruyantes (motorisation, sonorisation)

Merci d'éviter le secteur pour permettre la reproduction des espèces.

# Sur votre chemin...

---



## La Lône (A)

Appréciez les abords de la Lône, ce bras de la rivière d'Ain situé à Thoirette-Coisia, totalement restauré en 2021.

C'est une restauration écologique exemplaire d'un ancien site à l'abandon qui servait de décharge sauvage de gravats. Plus de 2,5 ha de zones humides ont ainsi pu être recréées. La lône assure un niveau d'eau pérenne et maintient la connexion hydro écologique avec la rivière d'Ain. De nombreuses frayères à brochets et carnassiers ont ainsi pu renaître.

Crédit photo : Mairie Arinthod

---



## Lac de Coiselet (B)

Ce lac artificiel créé en 1970 lors de la mise en eau du barrage de Coiselet est devenu un authentique espace naturel. Reposez-vous un instant sur sa petite plage, rafraîchissez-vous dans ses eaux claires, faites un tour en canoë... Les eaux du Lac de Coiselet sont aussi très prisées des pêcheurs pour ses nombreux brochets, perches, sandres, carpes et autres poissons blancs. Levez les yeux: vous pouvez admirer le Mont Molard de Nétru et les majestueuses falaises de Chancia. Votre regard croisera-t-il un des nombreux oiseaux qui les habitent? Le point géo Situé à la limite des départements de l'Ain et du Jura, dans le massif du Jura, le lac du Coiselet s'étire sur 6 km. Approvisionné par les rivières de la Bienne et de l'Ain, c'est le lac situé le plus au Sud du Jura.