La panoramique

Terre d'Émeraude - Chancia

Vue Lac de Coiselet

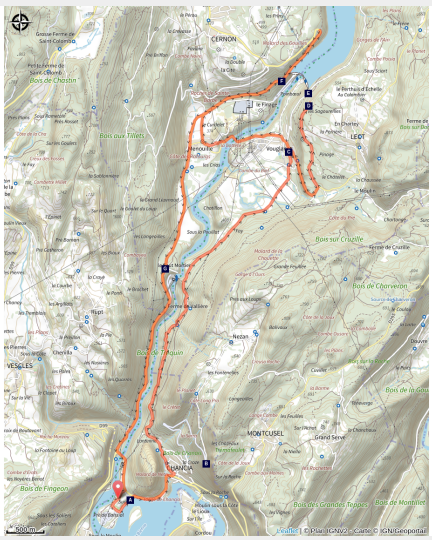

Vue plongeante sur les lacs, les barrages et la vallée de l'Ain.

Un véritable voyage au cœur de l'eau…
Un parcours en petite montagne, surplombant les lacs et les paysages idylliques sculptés et façonnés par l'eau. Entre Lac de Coiselet, Lac de Vouglans, belvédères et barrages, découvrez toute la puissance de l'eau.

Infos pratiques

Pratique : Vélo tout chemin – Gravel

Durée : 1 h

Longueur : 23.7 km

Dénivelé positif : 605 m

Difficulté : Facile

Type : Boucle

Thèmes : Lacs, rivières et cascades

Itinéraire

Départ : Chancia
Arrivée : Chancia
Communes : 1. Chancia
2. Lect
3. Cernon
4. Vescles
5. Condes

Profil altimétrique

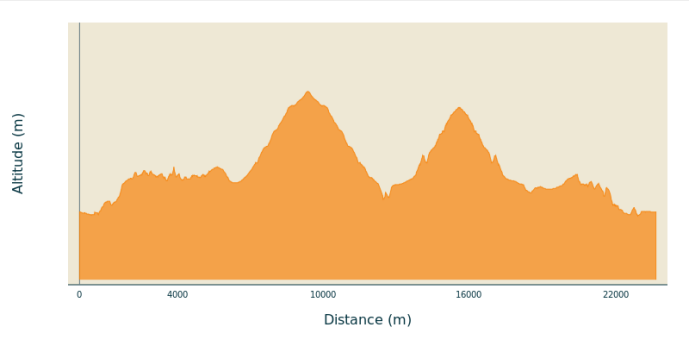

Altitude min 309 m Altitude max 504 m

Sur votre chemin…

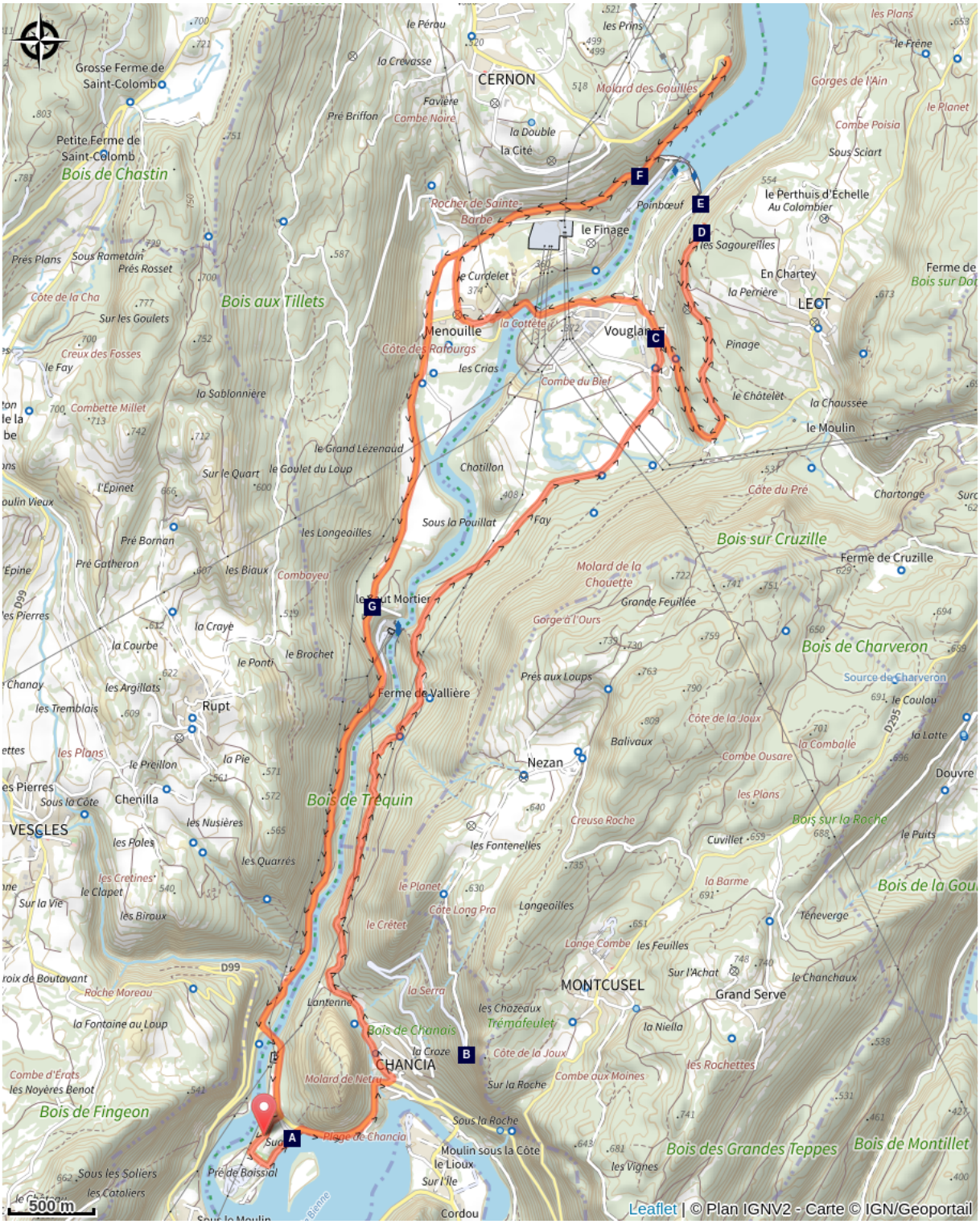

Lac de Coiselet (A)
L'Union électrique (C)
Le barrage de Vouglans (E)
Le barrage du Saut Mortier (G)
Belvédère au Chanais (B)
Belvédère de Lect-Vouglans (D)
Belvédère de Cernon (F)

Toutes les infos pratiques

Jurassic Vélo Tour

Zones de sensibilité environnementale

Le long de votre itinéraire, vous allez traverser des zones de sensibilité liées à la présence d’une espèce ou d’un milieu particulier. Dans ces zones, un comportement adapté permet de contribuer à leur préservation. Pour plus d’informations détaillées, des fiches spécifiques sont accessibles pour chaque zone.

APPB CORNICHES CALCAIRES - BOIS DE FINGEON

Période de sensibilité : Février, Mars, Avril, Mai, Juin

Contact : LPO BFC - DT Franche-Comté
Mail : franche-comte@lpo.fr
Tel : 03 81 50 43 10
Site : www.bfc.lpo.fr

FR3800859 - Corniches calcaires du département du Jura

Espèces concernées : Faucon pèlerin, Hibou grand-duc, Tichodrome échelette, Harle bièvre, Grand Corbeau, Choucas des tours, Faucon crécerelle, Martinet à ventre blanc, Hirondelle des rochers et Hirondelle de fenêtre.

Afin de garantir l'équilibre biologique des milieux nécessaires à la reproduction, l'alimentation, le repos et la survie de l'espèce concernée, il est instauré un arrêté préfectoral de protection de biotope sur le Bois de Fingeon sur la commune de Condes.

Dans ce périmètre, est interdit pendant la période de reproduction (du 15/02 au 01/07) :

- Le survol à moins de 150 m des parois rocheuses part tout aéronef, y compris engins volant téléguidé
- La pratique de l'escalade, y compris la descente en rappel
- Les activités de canyoning et de spéléologie
- La pratique de toute activité bruyantes (motorisation, sonorisation)

Merci d'éviter le secteur pour permettre la reproduction des espèces.

APPB CORNICHES CALCAIRES - SOUS LA ROCHE CHANCIA

Période de sensibilité : Février, Mars, Avril, Mai, Juin

Contact : LPO BFC - DT Franche-Comté
Mail : franche-comte@lpo.fr
Tel : 03 81 50 43 10
Site : www.bfc.lpo.fr

FR3800859 - Corniches calcaires du département du Jura

Espèces concernées : Faucon pèlerin, Hibou grand-duc, Tichodrome échelette, Harle bièvre, Grand Corbeau, Choucas des tours, Faucon crécerelle, Martinet à ventre blanc, Hirondelle des rochers et Hirondelle de fenêtre.

Afin de garantir l'équilibre biologique des milieux nécessaires à la reproduction, l'alimentation, le repos et la survie de l'espèce concernée, il est instauré un arrêté préfectoral de protection de biotope sur la Roche Chancia sur la commune de Chancia.

Dans ce périmètre, est interdit pendant la période de reproduction (du 15/02 au 01/07) :

- Le survol à moins de 150 m des parois rocheuses part tout aéronef, y compris engins volant téléguidé
- La pratique de l'escalade, y compris la descente en rappel
- Les activités de canyoning et de spéléologie
- La pratique de toute activité bruyantes (motorisation, sonorisation)

Merci d'éviter le secteur pour permettre la reproduction des espèces.

Sur votre chemin…

Lac de Coiselet (A)

Ce lac artificiel créé en 1970 lors de la mise en eau du barrage de Coiselet est devenu un authentique espace naturel. Reposez-vous un instant sur sa petite plage, rafraîchissez-vous dans ses eaux claires, faites un tour en canoë… Les eaux du Lac de Coiselet sont aussi très prisées des pêcheurs pour ses nombreux brochets, perches, sandres, carpes et autres poissons blancs. Levez les yeux: vous pouvez admirer le Mont Molard de Nétru et les majestueuses falaises de Chancia. Votre regard croisera-t-il un des nombreux oiseaux qui les habitent? Le point géo Situé à la limite des départements de l’Ain et du Jura, dans le massif du Jura, le lac du Coiselet s’étire sur 6 km. Approvisionné par les rivières de la Bienne et de l’Ain, c’est le lac situé le plus au Sud du Jura.

Belvédère au Chanais (B)

Prenez le temps d'apprécier la vue qui s'offre à vous : le lac de Coiselet, créé par un barrage construit en 1970, recueille les eaux de la Bienne et de l'Ain et serpente au creux d'un relief marqué.
Avec un peu de patience, il est possible d'observer les oiseaux de proies qui nichent sur les falaises à proximité.

Crédit photo : PNRHJ - F. Jeanparis

L'Union électrique (C)

Disposant d'n équipement conséquent dans les gorges de l'Ain (Saut Mortier I, 1901, et Saut Mortier II, 1912), la société comptoise l'Union Electrique (1897-1946) fut à la tête d'un réseau de distribution de l'électricité dans les communes rurales et pour l'artisanat de la région de Saint-Claude (R. Tardy,2003). Dans le département de l'Ain, elle déploya deux lignes majeures qui procurèrent de l'électricité aux communes qui lui concédaient le terrain. Mieux, elle fit construire, en contrepartie des terrains éventrés par les lignes électriques, des bâtiments industriels où les artisans louaient la force motrice pour actionner leur tour. (PNRHJ - Collection Patrimoine)

Crédit photo : PNRHJ - F. Jeanparis

Belvédère de Lect-Vouglans (D)

Laissez vos yeux voyager au fil de l’eau et embrasser d’un regard l’immense lac de Vouglans, son barrage, l’usine en contrebas et plus largement la vallée de l’Ain. Profitez aussi d’un voyage dans le temps en parcourant les frises chronologiques. Depuis ce formidable lieu d’observation, découvrez l’histoire de la construction du barrage et revivez l’épopée du chantier, au temps des bâtisseurs:500 personnes ont travaillé à sa construction de 1963 à 1968 et sa mise en eau a duré plus de 18 mois! Depuis, il est minutieusement ausculté et surveillé quotidiennement grâce à 5 km de galeries. Explorez enfin de nouveaux points de vue en partant à l’assaut des sentiers de randonnée voisins: le GR de Pays Tour du Lac de Vouglans, le GR9, le sentier de la Messe, le sentier des contes «Les Lézards savants»… A savoir Comme beaucoup d’installations hydroélectriques, le barrage de Vouglans ne peut plus être visité depuis la mise en place du plan Vigipirate à la suite desattentats du 11 septembre 2001. Le point pratique Depuis le belvédère, effectuez la randonnée ‘Le Sentier de la Messe’ – 6.8 km

Crédit photo : T. Jousselin

Le barrage de Vouglans (E)

Construit sur l’Ain en 1968, haut de 130 mètres, le barrage de Vouglans est le troisième de France en termes de capacité de stockage : il retient quelques 600 millions de m3 d’eau, et, avec 1600 hectares de plan d’eau, il fait du lac de Vouglans un des plus grands lacs artificiels de France. La mise en eau, qui dura un an et demi, bouleversa la physionomie des rives de l’Ain et engloutit plusieurs hameaux mais aussi la Chartreuse de Vaucluse, Monastère des premiers chartreux du Jura (12ème siècle).

Crédit photo : F.JEANPARIS

Belvédère de Cernon (F)

Regardez, il s’étend à perte de vue… 35 km de long, 1600 hectares, 103 mètres de profondeur, 600 millions de m3 d’eau… vous êtes face à l’immense lac de Vouglans, 3èmeretenue d’eau artificielle en France. Lui et le barrage du même nom ont été créés pour réguler le cours de l'Ain, parfois impétueux, et pour produire de l'énergie via une centrale hydroélectrique située en aval. Parcourez les différentes informations, découvrez comment s’organise la production hydroélectrique de la chaîne de l’Ain et rassurez-vous: le barrage est surveillé de près. S’il venait à céder, toute la vallée se retrouverait les pieds dans l’eau… jusqu’à Lyon! Parcourez aussi ce paysage majestueux: les couleurs du lac qui évoluent au gré des saisons composent, avec la nature sauvage des plateaux du Jura, un tableau invitant à la découverte et à la contemplation. Qu’est-ce qu’on fait? Le lac de Vouglans est aussi une invitation aux loisirs: à vous la pêche, les activités nautiques, le farniente sur les plages de Surchauffant, de la Mercantine, ou de Bellecin…

Le barrage du Saut Mortier (G)

Située à l’aval immédiat du barrage de Vouglans, la centrale hydroélectrique de Saut-Mortier a été mise en service en 1968. La centrale hydroélectrique de Saut-Mortier est l’une des 6 centrales EDF implantées sur l’Ain et ses affluents. Celles-ci produisent de quoi alimenter 140000 foyers chaque année. Un ouvrage qui se visite avec tous les sens en juillet-août… Découvrez son architecture intérieure contemporaine, rigoureuse et dépouillée et laissez-vous surprendre par son style particulier. Enfin, éveillez vos papilles lors d’une dégustation de produits locaux dans une ambiance «pique-nique électrique». Le point technique La centrale hydroélectrique de Saut Mortier est équipée de 2 turbines «Kaplan», d’une puissance maximum de 44 MW. Au barrage, de type « barrage poids » (où seul le poids de la matière s’oppose à la pression de l’eau), la hauteur de la chute est d’environ 25m.