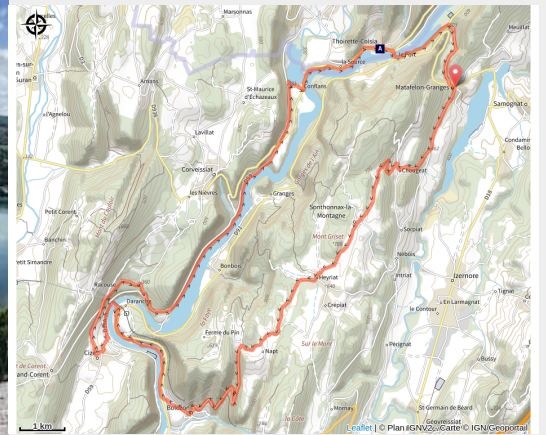


Les gorges de l'Ain et ses méandres par les bords de l'Ain

Terre d'Émeraude



viaduc de Cize



Les traversées ondoyantes entre Ain et Jura

Infos pratiques

Pratique : Vélo tout chemin – Gravel

Durée : 3 h

Longueur : 35.6 km

Dénivelé positif : 911 m

Difficulté : Moyen

Type : Boucle

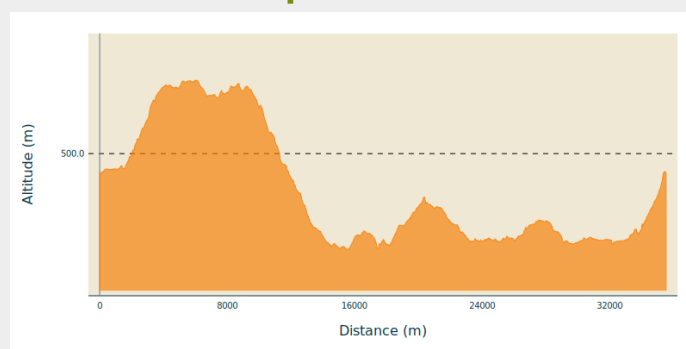
Itinéraire

Départ : Matafelon (place du Village) et Thoirette

Arrivée : Matafelon (place du Village) et Thoirette

Communes : 1. Thoirette-Coisia

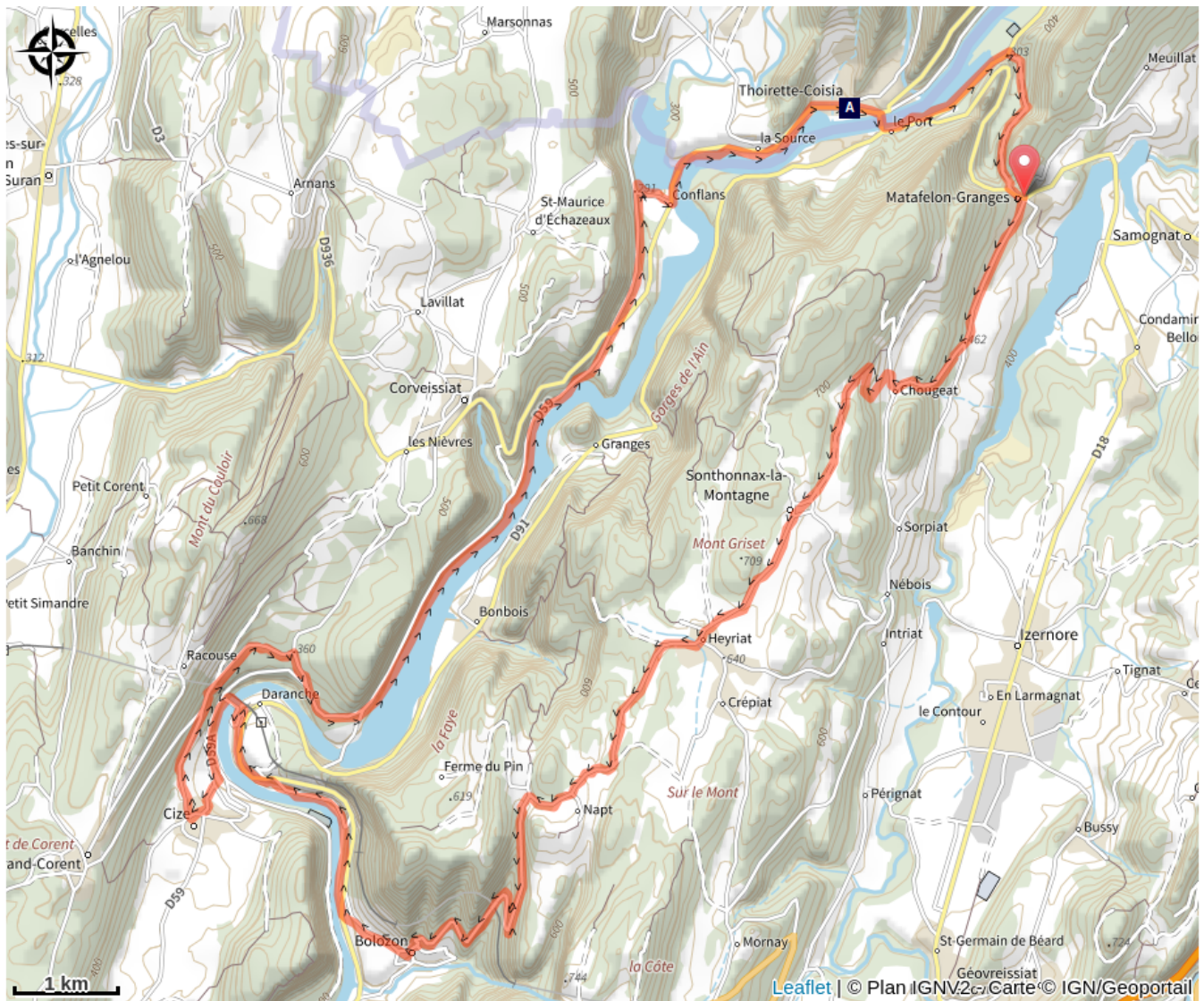
Profil altimétrique



Altitude min 271 m Altitude max 676 m

Un véritable voyage au cœur de l'eau... Un voyage dépaysant tout en méandres vous attend, entre gorges, reculée et falaises calcaires, c'est le parcours des grandes enjambées typiques des montagnes jurassiennes.

Sur votre route...



La Lône (A)

Toutes les informations pratiques



Jurassic Vélo Tour

Sur votre route...



La Lône (A)

Appréciez les abords de la Lône, ce bras de la rivière d'Ain situé à Thoirette-Coisia, totalement restauré en 2021.

C'est une restauration écologique exemplaire d'un ancien site à l'abandon qui servait de décharge sauvage de gravats. Plus de 2,5 ha de zones humides ont ainsi pu être recréées. La lône assure un niveau d'eau pérenne et maintient la connexion hydro écologique avec la rivière d'Ain. De nombreuses frayères à brochets et carnassiers ont ainsi pu renaître.

Crédit : Mairie Arinthod