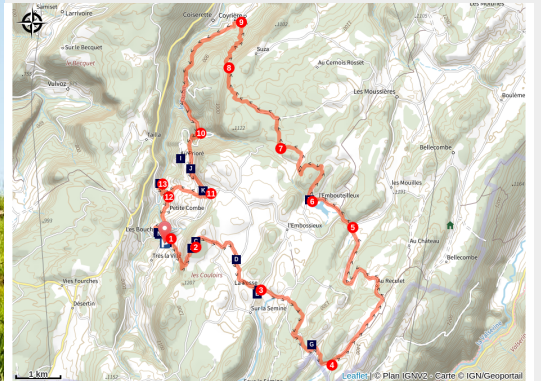


Les Hautes Combes - 19N

Haut-Jura Saint-Claude - Les Bouchoux



traileuses dans les Hautes-Combes et vue sur le Crêt de Chalam (© Benjamin Becker/Jura Tourisme)



Au départ des Bouchoux, rejoignez la Croix des Couloirs puis le village de la Pesse avant d'entamer la montée à la Borne au Lion. La traversée des Hautes Combes est un moment particulièrement agréable, jusqu'au lac de l'Embouteilleux. La suite du parcours rejoint la vallée du Tacon et le village de Coyrière.

Suivre le balisage Trail n°19 noir

Itinéraire officiel - [réseau Geotrek du Parc naturel régional du Haut-Jura](#)

Infos pratiques

Pratique : Trail

Durée : 4 h 30

Longueur : 30.9 km

Dénivelé positif : 1408 m

Difficulté : Très difficile

Type : Boucle

Thèmes : Faune et flore, Naturel

Itinéraire

Départ : Les Bouchoux

Arrivée : Les Bouchoux

Balisage : Parcours Trail

Communes : 1. Les Bouchoux

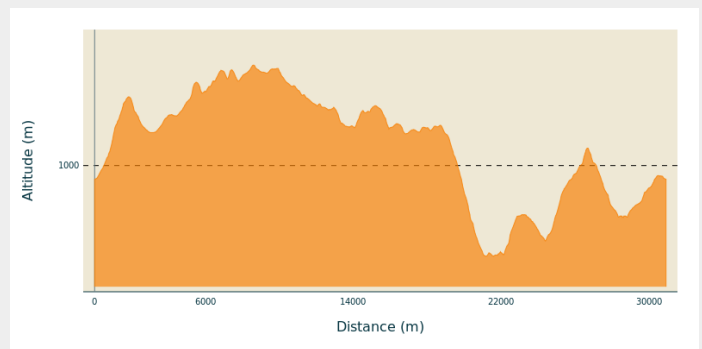
2. La Pesse

3. Les Moussières

4. Coyrière

5. Coiserette

Profil altimétrique

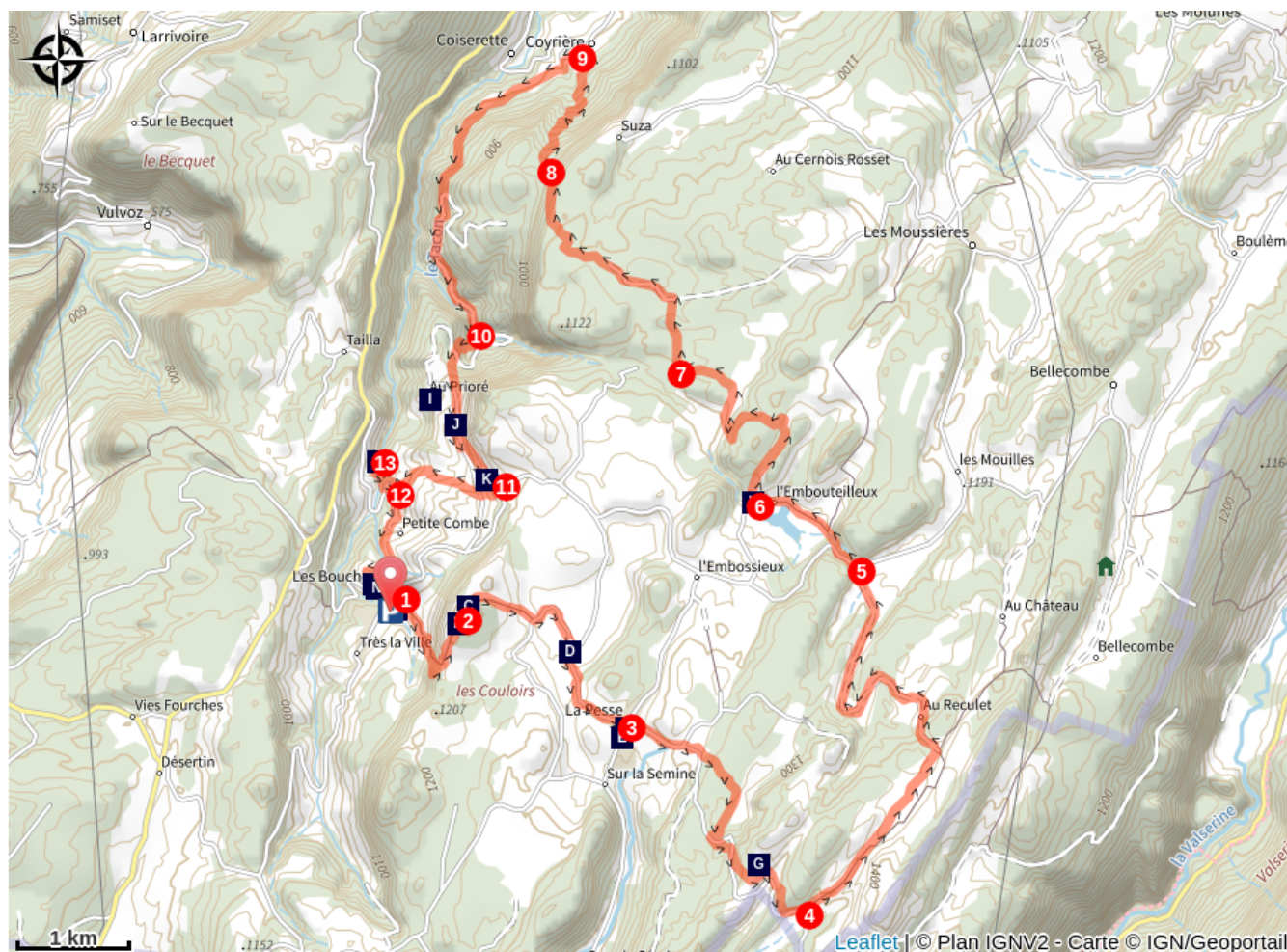


Altitude min 703 m Altitude max 1329 m

Depuis **LES BOUCHOUX**, départ des randonnées, au pied du village à proximité du bar, épicerie, l'itinéraire monte à droite la petite route parallèle à la D 25 E1 jusqu'à **Bonneville**.

1. Le chemin des Couloirs monte à droite et passe devant un réservoir. Avant une étable, grimper par un sentier étroit et gagner une forêt. Le chemin débouche sur une crête rocheuse (prudence !). Suivre la ligne de crête jusqu'à **LA CROIX DES COULOIRS**.
2. Par la crête, rejoindre le **Couloir Guichard** (ancien tremplin de saut à ski). Soyez vigilant, chemin de crête dangereux, pensez à vous munir de chaussures adaptées. Tourner à droite, passer **La Carrière, Chaudezembre** et remonter à **l'Eglise** de La Pesse.
3. Prendre la route de la Borne au Lion, puis les sentiers coupant en forêt jusqu'au **BERBOIS**.
4. Prendre à gauche le chemin de Malatrait, rejoindre **Sous les Loges** puis suivre à gauche le chemin du Reculet jusqu'à **L'Anquerne**.
5. Suivre la D25 à gauche sur 100 m puis le chemin qui descend à droite vers le lac de **L'Embouteilleux**.
6. Prendre à droite, passer **Les Planes** et rejoindre **La Petite Coinche**.
7. Poursuivre le parcours qui vous emmène **Aux Fournets, Sur le Puits** et **l'Assis**.
8. Descendre au nord pour rejoindre le village de **COYRIERE**.
9. Prendre le circuit jusqu'au poteau **Sur le Jet**, passer le val de Douveraine direction **LE MERDASSON**.
10. Remonter **Sous la Crochère**, puis **l'Enversy** et rejoindre **Sur l'Enversy** en passant sous les roches.
11. Tourner à droite vers le chemin qui descend **En Borion** puis continuer direction **Les Petits Bouchoux**.
12. Possibilité de découvrir la **Cascade du Moulin** en aller / retour.
13. Revenir aux **Petits Bouchoux** et emprunter le chemin carrossable qui remonte aux **BOUCHOUX** en laissant Petite Combe à gauche. Traverser la place et le village pour redescendre à votre point de départ.

Sur votre chemin...



Sentier de découverte "Sur les pas d'Ulysse" (A)

L'Aigle Royal (C)

La Pesse - Le village (E)

Le Col du Nerbier (G)

Chapelle du Prioré de Cuttura aux Bouchoux (I)

Le Circaète Jean-le-blanc (K)

Eglise des Bouchoux (M)

Point de vue de la croix des couloirs (B)

Petit poljé de Chaudezembre (D)

La Pesse - Le village (F)

Lac de l'Embouteilleux (H)

La Pie grièche écorcheur (J)

Cascade du moulin d'Aval (L)

Site sonore de la place du village des Bouchoux (N)

Toutes les infos pratiques

Comment venir ?

Accès routier

A 15 km de Saint-Claude par la D 436 jusqu'à Rochefort, la D 124 en direction du col de la Croix de la Serra puis la D 25 E1.

Parking conseillé

Parking de l'épicerie en bas du Village des Bouchoux

Zones de sensibilité environnementale

Le long de votre itinéraire, vous allez traverser des zones de sensibilité liées à la présence d'une espèce ou d'un milieu particulier. Dans ces zones, un comportement adapté permet de contribuer à leur préservation. Pour plus d'informations détaillées, des fiches spécifiques sont accessibles pour chaque zone.

Grand tétras

Période de sensibilité : Janvier, Février, Mars, Avril, Mai, Juin, Décembre

Contact : Parc naturel régional du Haut-Jura

29 Le Village

39310 Lajoux

03 84 34 12 30

www.parc-haut-jura.fr

Le Grand Tétras est une espèce emblématique des forêts de montagnes françaises. Son apparence et son comportement font de lui un oiseau très atypique. Pouvoir l'observer relève d'un vrai défi, tant cet oiseau est discret, mais s'avère être un souvenir mémorable.

En hiver, son activité est réduite au minimum. Il passe la quasi-totalité de la journée perché dans un arbre et consomme uniquement des aiguilles de sapin. Une nourriture très peu énergétique. Cette période est critique pour sa survie. Un oiseau subissant un dérangement régulier va puiser dans ses maigres réserves et finir par en subir les conséquences. Sa sensibilité à la prédation aura augmenté, ou bien il dépérira simplement à cause du manque d'énergie. Une autre période critique prend place du printemps au début de l'été avec la couvaison. Si la poule est surprise plusieurs fois, elle va abandonner le nid et laisser ses poussins seuls, sans protection. La survie des jeunes étant déjà très faible naturellement, ce phénomène accentue, d'autant plus, ce risque de mortalité chez les jeunes oiseaux.

Les pratiques qui peuvent avoir une interaction avec le Grand tétras en période de nidification sont principalement les pratiques sportives terrestres comme la randonnée, le ski, le VTT.

APPB CORNICHES CALCAIRES - LE MERDASSON

Période de sensibilité : Février, Mars, Avril, Mai, Juin

Contact : LPO BFC - DT Franche-Comté

Mail : franche-comte@lpo.fr

Tel : 03 81 50 43 10

Site : www.bfc.lpo.fr



FR3800859 - Corniches calcaires du département du Jura

Espèces concernées : Faucon pèlerin, Hibou grand-duc, Tichodrome échelette, Harle bièvre, Grand Corbeau, Choucas des tours, Faucon crécerelle, Martinet à ventre blanc, Hirondelle des rochers et Hirondelle de fenêtre.

Afin de garantir l'équilibre biologique des milieux nécessaires à la reproduction,

l'alimentation, le repos et la survie de l'espèce concernée, il est instauré un arrêté préfectoral de protection de biotope sur les falaises de Merdasson sur les communes de Coiserette, Les Moussières, Les Bouchoux et la Pesse.

Dans ce périmètre, est interdit pendant la période de reproduction (du 15/02 au 01/07) :

- Le survol à moins de 150 m des parois rocheuses part tout aéronef, y compris engins volant téléguidé
- La pratique de l'escalade, y compris la descente en rappel
- Les activités de canyoning
- La pratique de toute activité bruyantes (motorisation, sonorisation)

Merci d'éviter le secteur pour permettre la reproduction des espèces.

***i* Lieux de renseignement**

Office de Tourisme Haut-Jura Saint-Claude

1 Avenue de Belfort, 39200 SAINT-CLAUDE

contact.ot@hautjurasaintclaud.fr

Tel : 03 84 45 34 24

<https://www.saint-claude-haut-jura.com/>



Sur votre chemin...



Sentier de découverte "Sur les pas d'Ulysse" (A)

Le sentier, depuis le village des Bouchoux jusqu'à la cascade du moulin Dalloz, invite à partir à la découverte du monde paysan d'autrefois. Il met en scène Ulysse, un homme paisible qui aime la vie dans son moulin, au bord du Tacon, au dessus de la cascade. Il vous y amène avec Flocon, son mulet.

Crédit photo : PNRHJ




Point de vue de la croix des couloirs (B)

La croix des couloirs symbolise pour certains un trait d'union entre le village des Bouchoux et celui de la Pesse, qui faisait autrefois partie de la communauté des Bouchoux.

Depuis ce panorama, la vue porte sur les Monts Jura à l'est, et sur le village des Bouchoux à l'ouest. Il est érigé sur une moraine perpendiculaire à la combe du Tacon, situation stratégique pour gagner en ensoleillement. Cette configuration de site enchâssé dans la vallée, semble participer à la qualité acoustique exceptionnelle de la place du village.

Crédit photo : PNRHJ / Nina Verjus



L'Aigle Royal (C)

Grand rapace mythique, l'Aigle royal survole de nouveau le Jura depuis les années 2000. D'abord limité à la Réserve Naturelle Nationale de la Haute-Chaine du Jura, son aire de répartition s'étend lentement vers l'ouest et le nord.

Son envergure est impressionnante, plus de 2 mètres, soit 1,5 fois plus grand qu'une buse. Ces ailes rectangulaires à l'extrémité « digitée » permettent de l'identifier avec un peu d'habitude.

Crédit photo : PNRHJ / Léo Poudré



Petit poljé de Chaudezembre (D)

Observez le paysage qui vous entoure. Il peut rappeler les Causses : une zone relativement plane et dégagée, bordée, notamment à l'est, d'un relief escarpé recouvert de forêt.

Appelé poljé, cette formation géologique se définit comme une dépression fermée de plusieurs kilomètres de diamètre dont les eaux s'évacuent par infiltration dans les roches calcaires.

Remarquez un peu plus loin sur votre gauche la présence de lapiaz légèrement marqués, qui ressortent des pâturages. Ces roches calcaires ont été érodées par le ruissellement des eaux de pluies et par les variations de température.

Crédit photo : PNRHJ - F. Jeanparis



La Pesse - Le village (E)

La Pesse, nommée à l'époque La Haute-Molune, est née en 1832 par ordonnance de Louis-Philippe. Mais c'est en 1907 qu'à la demande des habitants du village un décret, signé par Clémenceau, officialisa le nom de La Pesse.

L'agriculture, l'élevage et la production de lait A.O.C., le tourisme et le sport en hiver comme en été, l'artisanat tourné vers les produits du bois sont la preuve de l'esprit d'entreprise et de performance écologique de la communauté villageoise.

Espaces et panoramas aux paysages ouverts et forestiers ; paradis des sports d'hiver qui tiennent une place importante dans l'activité locale (ski de fond et nordique, chiens de traîneaux, raquettes) ; cadre privilégié des performances de randonnée pédestre, équestre, à VTT ou à vélo ; forêts et roches préservées qui abritent une flore exceptionnelle et de nombreuses espèces sauvages (rapaces, chevreuils et biches, renards et lynx) et des zones d'étude et de protection de la forêt et du Grand Tétrás ; loisirs variés et originaux, élevages, de lamas.

A La Pesse, les hébergements aussi illustrent ce dynamisme et cette originalité : à côté des gîtes et chambres d'hôtes, des yourtes, des tipis, des roulottes, des cabanes perchées, des fermes traditionnelles restaurées avec passion.

Un grand souci de qualité et de tradition anime les lieux de restauration : restaurants, tables d'hôtes, fabrication de charcuteries et vente de fromages locaux.

La vie culturelle du village surprend par son dynamisme : quantité d'associations, une bibliothèque, des concerts, du théâtre ; de grands événements culturels ou sportifs (Festival Azimut, courses de ski nordique, La Forestière en VTT ou l'Ultra Trail UTTJ), le championnat belge de chiens de traîneaux, etc).

Le saviez-vous ?

La Pesse signifie l'épicéa en patois jurassien. En effet, un grand épicéa marquait l'entrée du village en 1907.

Crédit photo : Stéphane GODIN



La Pesse - Le village (F)

La Pesse, nommée à l'époque La Haute-Molune, est née en 1832 par ordonnance de Louis-Philippe. Mais c'est en 1907 qu'à la demande des habitants du village un décret, signé par Clémenceau, officialisa le nom de La Pesse.

L'agriculture, l'élevage et la production de lait A.O.C., le tourisme et le sport en hiver comme en été, l'artisanat tourné vers les produits du bois sont la preuve de l'esprit d'entreprise et de performance écologique de la communauté villageoise.

Espaces et panoramas aux paysages ouverts et forestiers ; paradis des sports d'hiver qui tiennent une place importante dans l'activité locale (ski de fond et nordique, chiens de traîneaux, raquettes) ; cadre privilégié des performances de randonnée pédestre, équestre, à VTT ou à vélo ; forêts et roches préservées qui abritent une flore exceptionnelle et de nombreuses espèces sauvages (rapaces, chevreuils et biches, renards et lynx) et des zones d'étude et de protection de la forêt et du Grand Tétrás ; loisirs variés et originaux, élevages, de lamas.

A La Pesse, les hébergements aussi illustrent ce dynamisme et cette originalité : à côté des gîtes et chambres d'hôtes, des yourtes, des tipis, des roulottes, des cabanes perchées, des fermes traditionnelles restaurées avec passion.

Un grand souci de qualité et de tradition anime les lieux de restauration : restaurants, tables d'hôtes, fabrication de charcuteries et vente de fromages locaux.

La vie culturelle du village surprend par son dynamisme : quantité d'associations, une bibliothèque, des concerts, du théâtre ; de grands événements culturels ou sportifs (Festival Azimut, courses de ski nordique, La Forestière en VTT ou l'Ultra Trail UTTJ), le championnat belge de chiens de traîneaux, etc).

Le saviez-vous ?

La Pesse signifie l'épicéa en patois jurassien. En effet, un grand épicéa marquait l'entrée du village en 1907.

Crédit photo : CCHJSC - Stéphane GODIN

Le Col du Nerbier (G)

Depuis le col du Nerbier à 1316m d'altitude, vue sur la chaîne des Monts Jura avec notamment les sommets du Crêt de la Neige à 1720m et le Reculet à 1718m ainsi que sur le Crêt de Chalam à 1545m accessible depuis la Borne au Lion.



Lac de l'Embouteilleux (H)

Ce petit lac est en réalité une retenue d'eau sur un milieu tourbeux créée artificiellement en 1989 pour les besoins en eau potable des communes des Hautes-Combes.

Ses eaux se perdent dans un gouffre, anciennement aménagé d'une roue pour produire de l'énergie. Elles s'y retrouvent dans le Flumen, à près de 6 kilomètres au nord.

Ce site, où la baignade et la pêche sont interdites, invite par sa beauté à la contemplation et à l'écoute.

Crédit photo : PNRHJ - Gilles Prost



Chapelle du Prieuré de Cuttura aux Bouchoux (I)

Le Prieuré (ou prieuré) de Cuttura fut créé en 1190 sur la rive droite du Tacon, en contrebas du village, par les seigneurs de Chatillon-en-Michaille, commune située dans l'Ain à 30 km. Ce prieuré fut cédé en 1231 à l'Abbaye de Saint-Claude. En 1639, le prieuré et le village des Bouchoux (situé sur l'actuel hameau des Petits Bouchoux) sont détruits par le feu. Le Prieuré est reconstruit au même endroit, mais le village est déplacé sur l'éperon qui domine la vallée du Tacon; à l'emplacement actuel du village des Bouchoux.


Crédit photo : PNRHJ / Nina Verjus



La Pie grièche écorcheur (J)

Le nom de la Pie grièche écorcheur vient de son habitude d'empaler ses proies sur des épines, des pointes de branches ou encore des fils barbelés. Les réserves ainsi constituées sont appelées des «lardoirs», elles lui serviront de réserve pour les jours de mauvais temps, lorsque les insectes se font rares ou encore pour nourrir les poussins. Ce passereau consomme essentiellement des insectes (scarabés, grosses sauterelles ...) et de petits vertébrés (campagnols, musaraignes, lézards, grenouilles ...).

Crédit photo : Fabrice Croset



Le Circaète jean-le-blanc (K)

Le régime alimentaire du circaète est composé de reptiles, notamment de serpents. Pour les repérer, cet oiseau plane lentement, avant de fondre sur sa proie. Il n'est pas immunisé contre le venin, mais en général, sa vitesse d'attaque lui évite les morsures. Au cas où cela ne suffirait pas, le circaète est protégé par des écailles épaisses recouvrant ses pattes et par un épais duvet sur les cuisses et le ventre.

Crédit photo : PNRHJ / Claude Nardin



Cascade du moulin d'Aval (L)

Le Tacon franchit là une barre calcaire en une belle cascade s'écoulant en toute intimité dans un cirque rocheux. Autrefois, ce site hydraulique servait à animer un moulin en amont de la cascade, à présent disparu. Le site de la cascade du moulin d'Aval (ou moulin Dalloz) est classé depuis 1961 à l'inventaire du paysage.

Crédit photo : PNRHJ / Nina Verjus

Eglise des Bouchoux (M)

L'église primitive de la paroisse des Bouchoux était située au lieu-dit au Reculet. Détruite au 15^e siècle, elle fut reconstruite dans le quartier de Bonneville, son emplacement actuel. Le portail d'entrée de la nef en plein-centre, avec moulures sur bases prismatiques à décor de cordons, est daté du 16^{ème} ou du 17^{ème} siècle. L'église actuelle fut construite en 1718.

Ne pas manquer les inscriptions au-dessus de l'entrée !



Site sonore de la place du village des Bouchoux (N)

Au cœur de la vallée du Tacon, sur un promontoire avancé, et entourée par l'église, la mairie et les maisons d'habitations, la place du village des Bouchoux forme une petite enceinte acoustique de grande qualité. La configuration de la place peut accueillir des manifestations culturelles nécessitant peu d'amplification, ce qui confère au lieu un caractère intimiste.

Crédit photo : PNRHJ / Julien Barlet