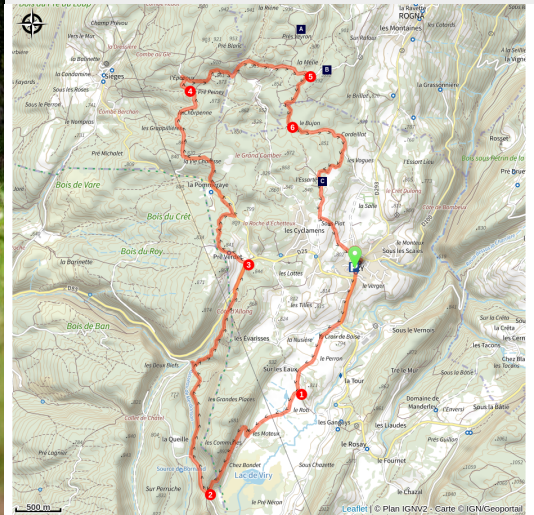


Sur les Eaux - 7B

Haut-Jura Saint-Claude - Viry



Traileurs dans le Haut-Jura (© Benjamin Becker/Jura Tourisme)



Un bel aperçu des paysages du Haut-Jura permettant de découvrir des lacs et des tourbières, sans oublier les majestueuses forêts d'épicéas.

Suivre le balisage Trail n°7 bleu

Itinéraire officiel - [réseau Geotrek du Parc naturel régional du Haut-Jura](#)

Infos pratiques

Pratique : Trail

Durée : 2 h

Longueur : 15.3 km

Dénivelé positif : 445 m

Difficulté : Moyen

Type : Boucle

Thèmes : Faune et flore, Histoire et patrimoine, Naturel

Itinéraire

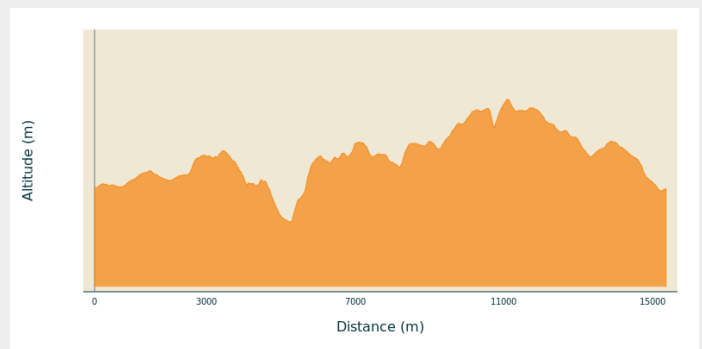
Départ : Viry

Arrivée : Viry

Balisage : Parcours
Trail

Communes : 1. Viry
2. Rogna

Profil altimétrique



Altitude min 715 m Altitude max 904 m

Depuis le parking à Viry, partir au sud sur la D25, la quitter à proximité du Centre d'Incendie et de Secours rejoindre l'intersection **Sous les Eaux**.

1. Prendre le circuit de droite, laisser le lac de Viry sur votre gauche vers **Sur Perruche**.
2. Prendre à droite direction **Sur la Queille** puis longer le ruisseau Merdasson pour rejoindre **Chemin de Pré Verdet**.
3. Quitter la route, bifurquer à gauche, passer la Pommeraie rester sur le circuit balisé direction **RF du Pertil**.
4. Continuer la route puis reprendre le chemin à droite direction **La Mélie** puis **Chemin du Bujon**.
5. Tourner à droite vers **Le Bujon**.
6. Suivre le circuit de gauche pour revenir au point de départ à Viry.

Sur votre chemin...



Le Lynx boréal (A)

Nouvelles ressources énergétiques
de la forêt (B)

Qui a bien pu manger ce cône
d'épicéa ? (C)

Toutes les infos pratiques

Comment venir ?

Accès routier

A 20 km de Saint-Claude par la D 436 jusqu'à Molinges puis la D 100 en direction de Viry.

Parking conseillé

Parking de la mairie de Viry

Lieux de renseignement

Office de Tourisme Haut-Jura Saint-Claude

3, place de l'Abbaye, 39200 SAINT-CLAUDE

contact.ot@hautjurasaintclaudes.fr

Tel : 03 84 45 34 24

<https://www.haut-jura-saint-claude.com>



Sur votre chemin...



Le Lynx boréal (A)

Si à l'origine, l'espèce occupait toutes les forêts d'Europe, de plaine comme de montagne, au milieu du XXe siècle, elle ne subsistait qu'en Scandinavie et en Europe centrale. Réintroduit au début des années 1970 en Suisse, et depuis 1983 dans les Vosges, le lynx a recolonisé progressivement les parties françaises du Jura et commence à rejoindre les Alpes. Mais souffrant d'une forte mortalité juvénile (50 %), sa progression est lente. Sa population peut être estimée entre 100 et 140 individus sur le massif jurassien français, et entre 130 et 180 individus sur l'ensemble de la France!


Crédit photo : PNRHJ / Claude Le Pennec



Nouvelles ressources énergétiques de la forêt (B)

Fort appréciée des citoyens pour se ressourcer, la forêt haut-jurassienne couvre aujourd'hui 65 % du territoire du Parc. On en tire traditionnellement des bois-d'œuvre de charpente et du bois de chauffage en quartiers. Depuis une dizaine d'années se développe une économie qui utilise les sous-produits forestiers (buissons, taillis, branches, sciures, déchets de scierie) destinés au chauffage. Transformés en plaquettes ou en granulés, ces sous-produits peuvent alimenter fourneaux et chaudières automatiques, privés ou collectifs. Trois tonnes de plaquettes forestières correspondent à environ une tonne d'équivalent pétrole.

Crédit photo : PNRHJ / Gilles Prost



Qui a bien pu manger ce cône d'épicéa ? (C)

Tous les animaux ne mangent pas les cônes de la même manière. Les écureuils les mangent en les prenant avec leurs pattes et ils arrachent les écailles avec leurs dents de devant pour atteindre les graines et les manger. Quand les cônes sont mangés ils sont tout fins. Les écailles sont comme des petites épines sur le cône. Les cônes sont les fruits des sapin et les épicéas.

Crédit photo : DURLET
