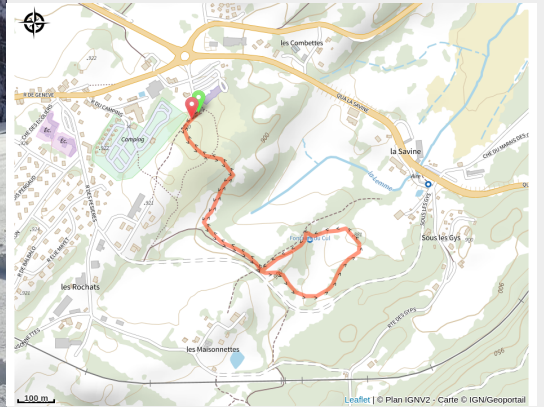


# La Savine (raquettes)

Haut-Jura Grandvaux



(© J.-L. Girod)



## Infos pratiques

Pratique : Raquettes

Longueur : 2.0 km

Dénivelé positif : 54 m

Difficulté : Facile

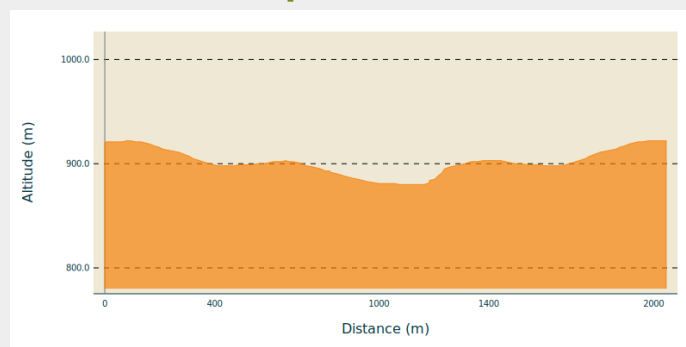
# Itinéraire

**Départ** : Saint Laurent en Grandvaux

**Arrivée** : Saint Laurent en Grandvaux

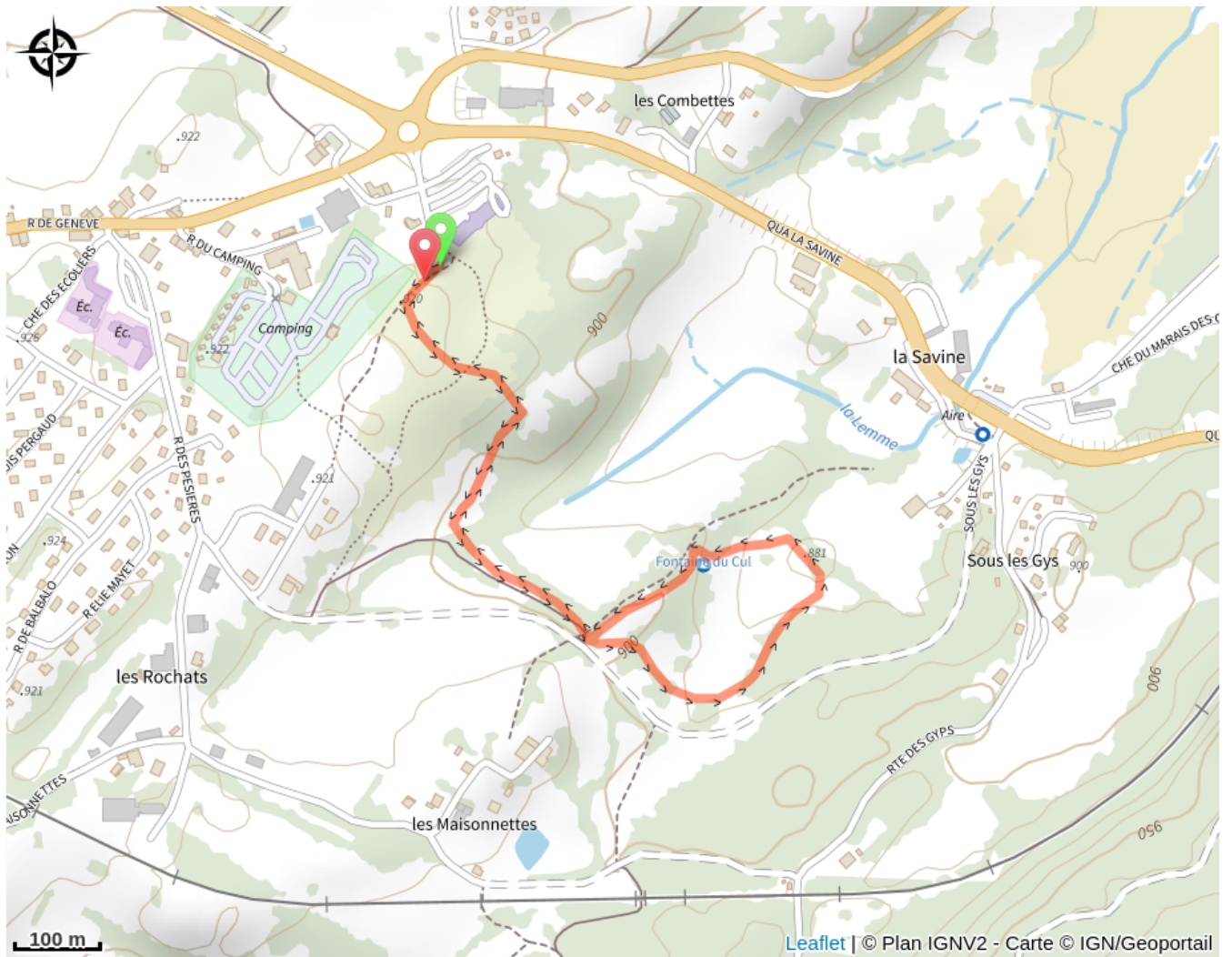
**Communes** : 1. Saint-Laurent-en-Grandvaux

## Profil altimétrique



Altitude min 880 m Altitude max 922 m

# Sur votre route...



# Toutes les informations pratiques

● **Fermé (pratiques hivernales)**

## Source



Espace Nordique Jurassien

<http://www.espacenordiquejurassien.com>