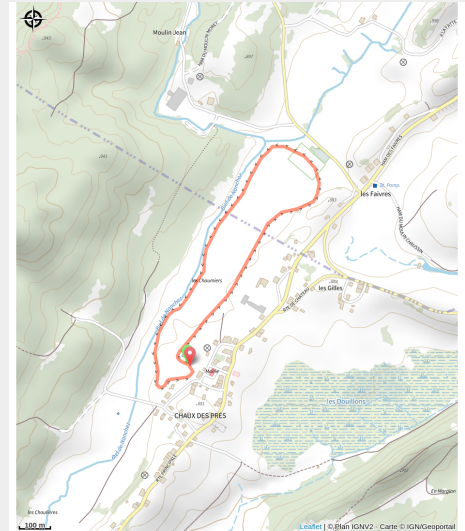


# Le Village

Haut-Jura Grandvaux - Nanchez



(© J.-L. Girod)



## Infos pratiques

Pratique : Pistes multi-activités

Longueur : 2.2 km

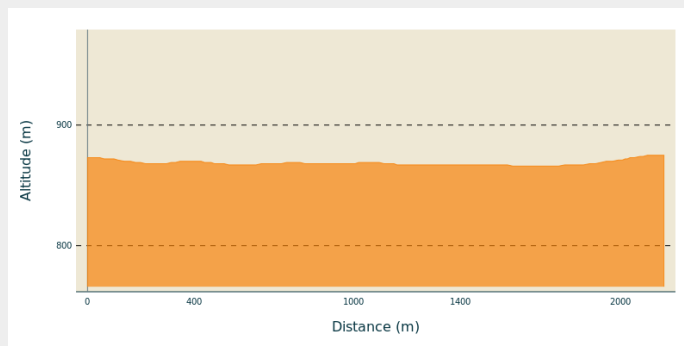
Dénivelé positif : 14 m

Difficulté : Facile

# Itinéraire

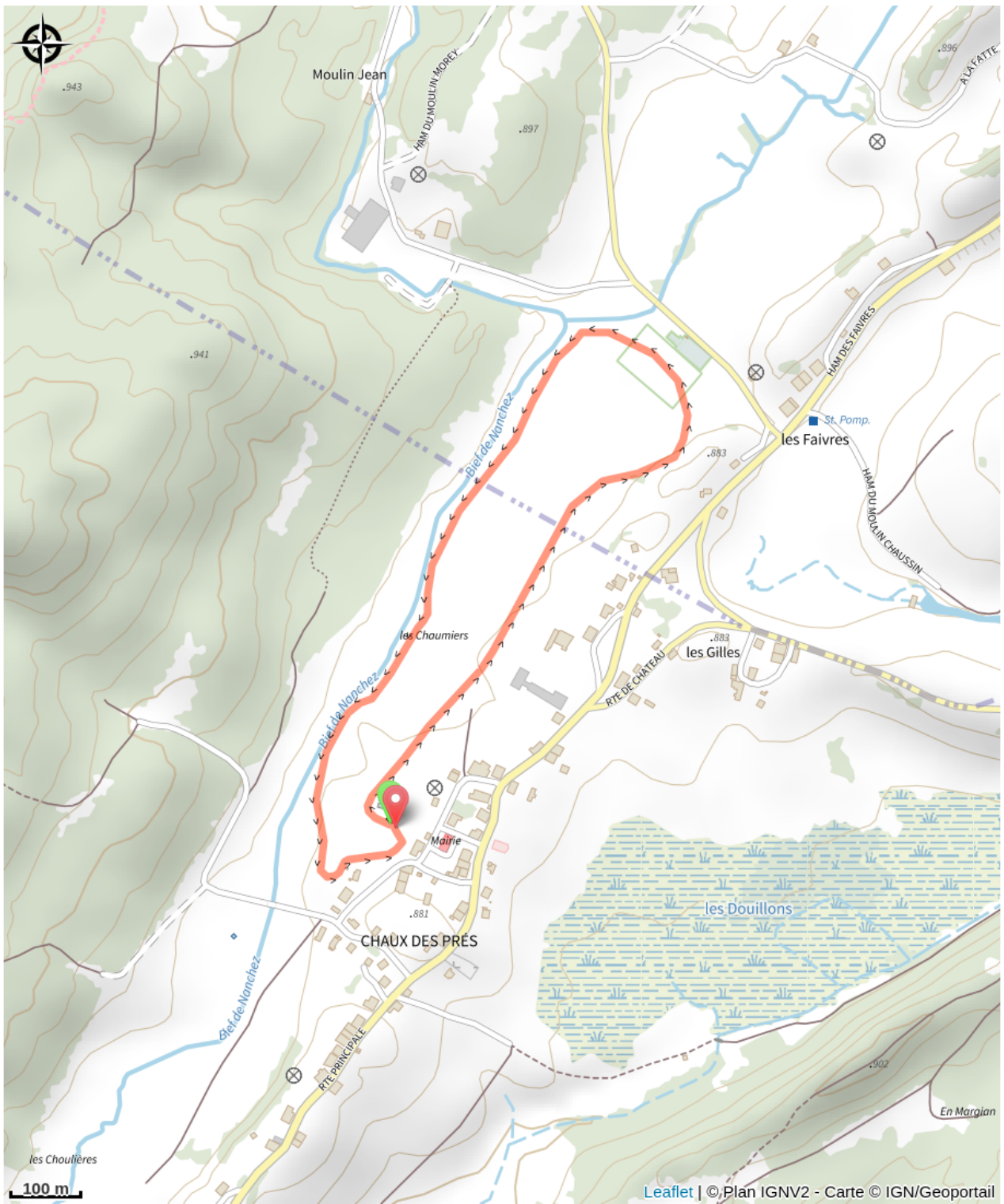
**Départ** : Mairie de Chaux des Prés  
**Arrivée** : Mairie de Chaux des Prés  
**Communes** : 1. Nanchez  
2. Grande-Rivière-Château

## Profil altimétrique



Altitude min 866 m Altitude max 875 m

# Sur votre chemin...



# Toutes les infos pratiques

● **Fermé (pratiques hivernales)**

## Source



Espace Nordique Jurassien

<http://www.espacenordiquejurassien.com>