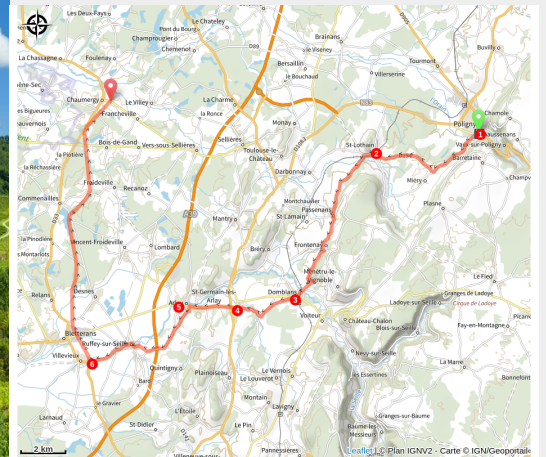


Tour du Jura Vélo Loisirs - Étape 4 : Poligny - Chaumergy

Cœur du Jura - Arbois - Poligny - Salins - Poligny



Voiteur et Château-Chalon depuis les vignes (© www.stephane-godin.com/Jura Tourisme)

Cette étape au départ de Poligny est la plus longue du Tour du Jura vélo loisirs avec 42 km au compteur. Néanmoins, le dénivelé est parfaitement maîtrisé et vous permettra sans problème d'en venir à bout en quelques heures.

Depuis la Capitale du Comté, vous cheminerez sur l'ancienne route des Vins du Jura et traverserez plusieurs villages vigneronniers aux maisons de pierre typiques de la région. Sur les pentes douces des coteaux, vous rejoindrez rapidement le Château de Frontenay et ses imposantes tours carrées du XIIe siècle avant de rejoindre Domblans, tout près du pittoresque village de Château-Chalon, réputé notamment pour son Vin Jaune.

Avant de quitter le vignoble, vous traverserez le village d'Arlay qui abrite également l'un des plus beaux châteaux du Jura combinant une ancienne forteresse médiévale du XIe siècle avec un château du XVIIIe siècle. Vous entrez ensuite dans la Bresse Jurassienne et suivez le tracé de la véloroute du même nom. Cette dernière permet, sur une ancienne voie de chemin de fer qui traverse les étangs de la Bresse, de relier les villages de Villevieux, Bletterans, Desnes, Commenailles et enfin Chaumergy, village d'arrivée de cette étape.

Infos pratiques

Pratique : Cyclisme - vélo de route

Durée : 4 h

Longueur : 40.3 km

Dénivelé positif : 426 m

Difficulté : Moyen

Type : Itinérance

Thèmes : En famille, Histoire et patrimoine, Naturel, Oenologique

Itinéraire

Départ : Poligny

Arrivée : Chaumergy

Balisage :  1 Grandes itinérances

Communes : 1. Poligny

2. Miéry

3. Saint-Lothain

4. Passenans

5. Frontenay

6. Domblans

7. Arlay

8. Ruffey-sur-Seille

9. Villevieux

10. Bletterans

11. Desnes

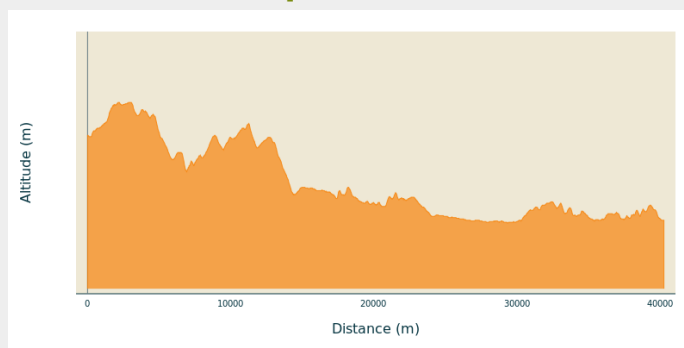
12. Vincent-Froideville

13. Commenailles

14. La Chauv-en-Bresse

15. Chaumergy

Profil altimétrique



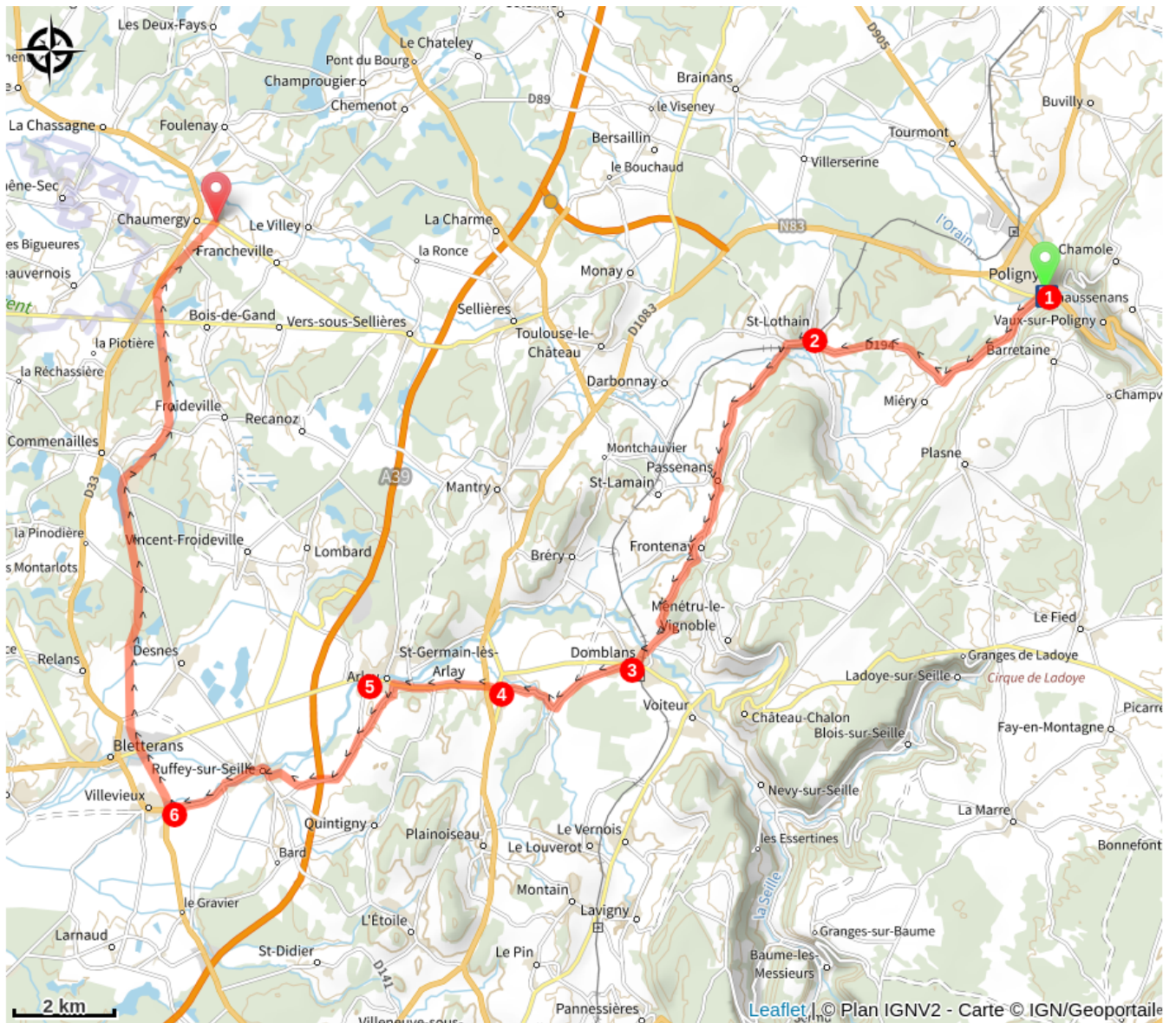
Altitude min 201 m Altitude max 384 m

1. Depuis Poligny, sur l'ancienne route des vins du Jura (routes partagées), prendre la direction de Miéry par la D259 puis tourner à droite sur la D194 en direction de Saint-Lothain.
2. Emprunter la D57 pour rejoindre Passenans puis Frontenay et enfin Domblans.
3. À Domblans, sortir du village et prendre à gauche en direction de la Muye puis rejoindre Saint-Germain-les-Arlay par une toute petite route.
4. Rejoindre Arlay par la D120 qui est relativement passante, restez vigilant.
5. À la sortie d'Arlay prendre la direction de Juhans par une petite route puis Ruffey-sur-Seille et enfin Villevieux.
6. Là, récupérez la Voie de la Bresse Jurassienne pour ne plus la quitter jusqu'à Chaumergy.

Infos pratiques :

- Tous services sur Poligny, Domblans, Voiteur, Bletterans, Chaumergy
- Gare à Domblans
- Hébergements Accueil Vélo à Chaumergy
- Hébergements possibles à Poligny, Saint-Lothain, Passenans, Frontenay, Domblans, Saint-Germain-les-Arlay, Arlay, Bletterans, Chaumergy

Sur votre chemin...



Toutes les infos pratiques

Comment venir ?

Accès routier

Depuis Lons-le-Saunier, prendre la direction de Besançon par la D1083 puis la N83. A Poligny, rejoindre le centre ville.

Parking conseillé

Parking de la piscine de Poligny

Lieux de renseignement

Jura Tourisme

17 rue Rouget de Lisle, 39009 LONS-LE-SAUNIER

sejour@jura-tourism.com

Tel : 03 84 87 08 88

<https://www.jura-tourism.com/>

