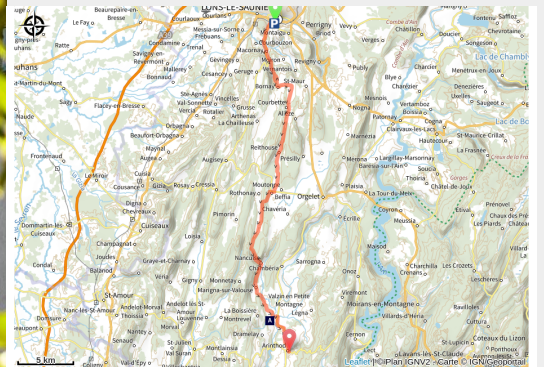


Tour du Jura Vélo Sport - Étape 1 : Lons-le-Saunier - Arinthod

Lons Agglomération



Ville d'Arinthod (© www.stephane-godin.com/Jura Tourisme)



Au départ de Lons-le-Saunier, ville thermale et préfecture du Jura, où sont nés le compositeur de la Marseillaise, Claude Rouget de Lisle et la Vache Qui Rit, cette étape vous invite à prendre un peu de hauteur. Découvrez les toutes petites routes du premier plateau et de la Petite Montagne traversant les prairies vallonnées du Jura, où se prélassent nos vaches à Comté, les Montbéliardes. Entre fermes et pâtures, vallons et rivières, prenez le temps d'apprécier cette belle étape à l'accent pastoral.

Infos pratiques

Pratique : Cyclisme - vélo de route

Durée : 3 h 30

Longueur : 39.0 km

Dénivelé positif : 698 m

Difficulté : Moyen

Type : Itinérance

Thèmes : Naturel, Pastoralisme et agriculture, Sportif

Itinéraire

Départ : Lons-le-Saunier

Arrivée : Arinthod

Balisage :  Grandes itinérances

Communes : 1. Lons-le-Saunier

2. Courbouzon

3. Macornay

4. Bornay

5. Vernantois

6. Courbette

7. Alièze

8. Reithouse

9. Beffia

10. Rothonay

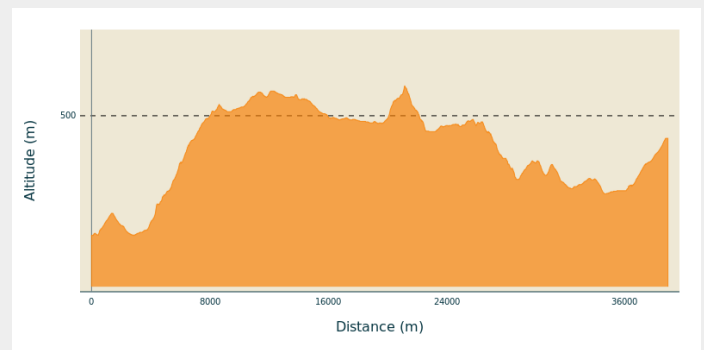
11. Nancuise

12. Marigna-sur-Valouse

13. Valzin-en-Petite-Montagne

14. Arinthod

Profil altimétrique



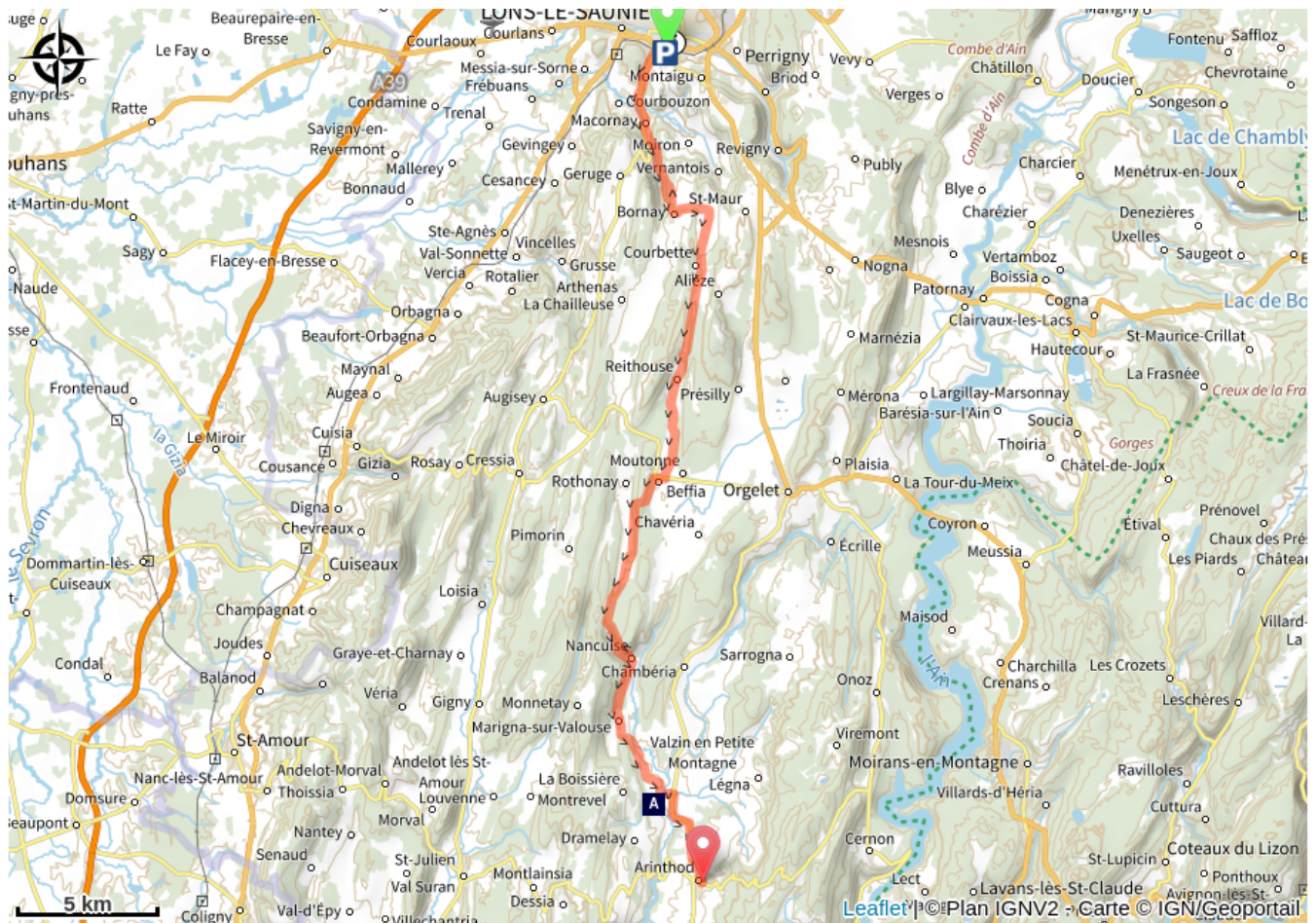
Altitude min 267 m Altitude max 558 m

Une étape du Tour du Jura à Vélo Sport qui permet de quitter la ville de Lons-le-Saunier et après la montée de Bornay (5 km à 5% de moyenne) de rejoindre les petites routes tout en vallons du premier plateau et de la Petite Montagne. L'air de rien une première étape avec un bon dénivelé et casse-pattes. Attention à la traversée de la D2 (longue ligne droite entre Moutonne et Orgelet) et à l'entrée dans Arinthod via la D109 (route large avec du trafic).

Infos pratiques :

- Gare accessible à Lons-le-Saunier
- Hébergements et tous services disponibles sur Lons-le-Saunier, Orgelet et Arinthod
- Réparation vélo à Lons-le-Saunier et Orgelet

Sur votre route...



La cascade de la Quinquenouille
(A)

Toutes les informations pratiques

Comment venir ?

Accès routier

Rejoindre la gare de Lons-le-Saunier et son parking chemin des Quarts.

Parking conseillé

Parking de la Gare de Lons-le-Saunier

Zones de sensibilité environnementale

Le long de votre itinéraire, vous allez traverser des zones de sensibilité liées à la présence d'une espèce ou d'un milieu particulier. Dans ces zones, un comportement adapté permet de contribuer à leur préservation. Pour plus d'informations détaillées, des fiches spécifiques sont accessibles pour chaque zone.

APPB CORNICHES CALCAIRES - Monument Du Bienheureux Néron

Période de sensibilité : Février, Mars, Avril, Mai, Juin

Contact : LPO BFC - DT Franche-Comté

Mail : franche-comte@lpo.fr

Tel : 03 81 50 43 10

Site : www.bfc.lpo.fr

FR3800859 - Corniches calcaires du département du Jura

Espèces concernées : Faucon pèlerin, Hibou grand-duc, Tichodrome échelette, Harle bièvre, Grand Corbeau, Choucas des tours, Faucon crécerelle, Martinet à ventre blanc, Hirondelle des rochers et Hirondelle de fenêtre.

Afin de garantir l'équilibre biologique des milieux nécessaires à la reproduction, l'alimentation, le repos et la survie de l'espèce concernée, il est instauré un arrêté préfectoral de protection de biotope sur les falaises du Monument Du Bienheureux Néron sur la commune de Bornay.

Dans ce périmètre, est interdit pendant la période de reproduction (du 15/02 au 01/07) :

- Le survol à moins de 150 m des parois rocheuses part tout aéronef, y compris engins volant téléguidé
- La pratique de l'escalade, y compris la descente en rappel
- Les activités de canyoning et de spéléologie
- La pratique de toute activité bruyantes (motorisation, sonorisation)

Merci d'éviter le secteur pour permettre la reproduction des espèces.

Lieux de renseignement

Jura Tourisme & Attractivité

17 rue Rouget de Lisle, 39009 LONS-LE-SAUNIER

sejour@jura-tourism.com

Tel : 03 84 87 08 88

<https://www.jura-tourism.com/>



Sur votre route...



La cascade de la Quinquenouille (A)

Pas à pas... Approchez-vous du point de vue vertigineux que vous offre le haut de la cascade de la Quinquenouille: elle termine sa course au fond de la reculée du Dard. Une véritable invitation à la suivre, en empruntant l'escalier qui vous mènera au bassin. C'est ici que vous découvrirez la formation géologique qui a certainement donné son nom à la cascade: une stalagmite qui ressemble à cinq «quenouilles» (des tiges munies d'une tête renflée). Vous souhaitez revenir et commencer un autre voyage à pied, au fil de l'eau et en plein cœur du Moyen-Âge: suivez le sentier du patrimoine (8,5 km) le long du Dard et partez à la découverte des derniers vestiges du Château de Dramelay: une imposante tour du 13ème siècle. Le point géo Nombreuses dans le Jura, les reculées désignent des échancrures profondes dans un plateau calcaire. Ces échancrures forment des vallées caractéristiques en cul de sac.