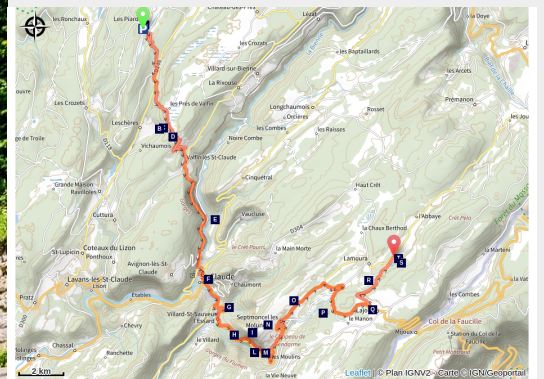


Tour du Jura Vélo Sport - Étape 3 : Les Piards - Lamoura

Haut-Jura Grandvaux - Nanchez



Chapeau de Gendarme dans les lacets de Septmoncel (© Benjamin Becker/Jura Tourisme)



Étape emblématique du Tour du Jura Vélo Sport en plein cœur du Parc naturel régional du Haut-Jura, partez à l'ascension des célèbres lacets de Septmoncel ! Théâtre de plusieurs étapes du Tour de France, cette montée remarquable permet de relier Saint-Claude, capitale du Haut-Jura à la Station des Rousses. Entre gorges calcaires impressionnantes, forêts d'altitude et combes vallonnées, cette belle échappée à vélo est également l'occasion d'en découvrir davantage sur les savoir-faire jurassiens dans les musées de Saint-Claude, Lajoux ou Lamoura.

Infos pratiques

Pratique : Cyclisme - vélo de route

Durée : 4 h 30

Longueur : 37.8 km

Dénivelé positif : 1181 m

Difficulté : Très difficile

Type : Itinérance

Thèmes : Géologie, Histoire et patrimoine, Naturel, Pastoralisme et agriculture, Sportif

Itinéraire

Départ : Les Piards

Arrivée : Lamoura

Balisage :  Grandes itinérances

Communes : 1. Nanchez

2. Leschères

3. Saint-Claude

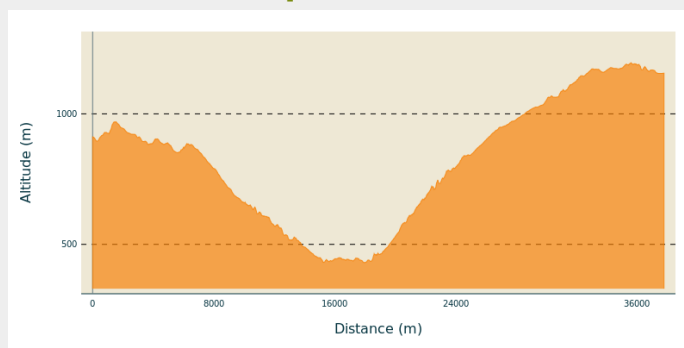
4. Villard-Saint-Sauveur

5. Septmoncel les Molunes

6. Lamoura

7. Lajoux

Profil altimétrique



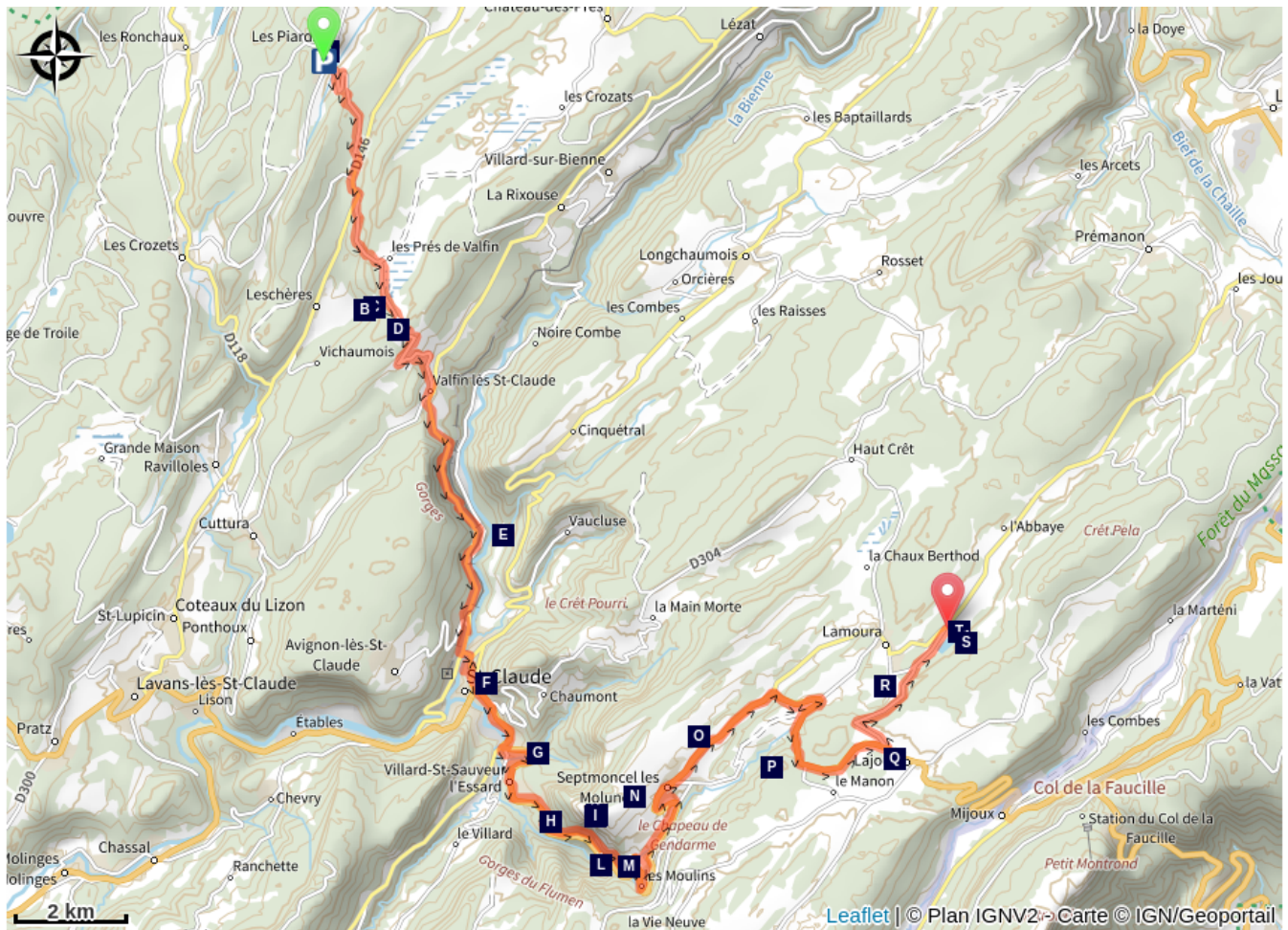
Altitude min 430 m Altitude max 1196 m

Après un passage par les petites routes du plateau du Grandvaux, pente raide et sinueuse dans la descente des Près-de-Valfin puis rejoindre la D437 beaucoup plus fréquentée et sinueuse (restez vigilant) pour rejoindre Saint-Claude en roue libre. À Saint-Claude, prendre la direction des lacets de Septmoncel via la D436. Route de montagne sinueuse et montante très fréquentée aux heures de pointe (16 km à 4.5%). Restez très vigilant jusqu'à Lajoux.

Infos pratiques :

- Tous services sur Saint-Claude, Septmoncel et Lamoura
- Gare accessible à Saint-Claude
- Hébergements disponibles sur Saint-Claude, Septmoncel-Les Molunes, Lajoux et Lamoura
- Hébergement Accueil Vélo à Lamoura (Hotel des Arobiers)
- Borne de recharge VAE en libre accès à la Maison du Parc de Lajoux
- Réparation vélo à Saint-Claude

Sur votre chemin...



Chapelle des Piards (A)

Point de vue du Capet (C)

Cascade de la Vouivre (E)

Passerelle du Grosdar (G)

L'Hirondelle de rochers (I)

Le grand Corbeau (K)

Le chapeau de Gendarme (M)

Point d'ouïe d'Angelon (B)

Point de vue de Sur la Côte (D)

Point de vue de l'hermitage (F)

Montbrillant (H)

Point de vue de Sur les Grès (J)

Cascades du Flumen (L)

Point de vue du Replan (N)

Toutes les infos pratiques

Comment venir ?

Accès routier

Depuis Moirans-en-Montagne, prendre la direction des Crozets par la D242. Aux Crozets, continuer à monter en direction des Piards, Prénovel.

Parking conseillé

Parking à la superette des Piards

Zones de sensibilité environnementale

Le long de votre itinéraire, vous allez traverser des zones de sensibilité liées à la présence d'une espèce ou d'un milieu particulier. Dans ces zones, un comportement adapté permet de contribuer à leur préservation. Pour plus d'informations détaillées, des fiches spécifiques sont accessibles pour chaque zone.

APPB CORNICHES CALCAIRES - Gorges Du Flumen (de La Roche Percée Au Saut Du Chien)

Période de sensibilité : Février, Mars, Avril, Mai, Juin

Contact : LPO BFC - DT Franche-Comté

Mail : franche-comte@lpo.fr

Tel : 03 81 50 43 10

Site : www.bfc.lpo.fr



FR3800859 - Corniches calcaires du département du Jura

Espèces concernées : Faucon pèlerin, Hibou grand-duc, Tichodrome échelette, Harle bièvre, Grand Corbeau, Choucas des tours, Faucon crécerelle, Martinet à ventre blanc, Hirondelle des rochers et Hirondelle de fenêtre.

Afin de garantir l'équilibre biologique des milieux nécessaires à la reproduction, l'alimentation, le repos et la survie de l'espèce concernée, il est instauré un arrêté préfectoral de protection de biotope sur les falaises des Gorges Du Flumen sur la commune de Septmoncel-les-Molunes.

Dans ce périmètre, est interdit pendant la période de reproduction (du 15/02 au 01/07) :

- Le survol à moins de 150 m des parois rocheuses part tout aéronef, y compris engins volant téléguidé
- La pratique de l'escalade, y compris la descente en rappel
- Les activités de canyoning et de spéléologie
- La pratique de toute activité bruyantes (motorisation, sonorisation)

Merci d'éviter le secteur pour permettre la reproduction des espèces.

Lieux de renseignement

Jura Tourisme

17 rue Rouget de Lisle, 39009 LONS-LE-SAUNIER

sejour@jura-tourism.com

Tel : 03 84 87 08 88

<https://www.jura-tourism.com/>



Sur votre chemin...



Chapelle des Piards (A)

Faites une pause dans votre parcours pour découvrir la chapelle des Piards en contrebas du village : regardez, admirez. Ici, plus de 500 ans d'histoire défilent devant vous! Erigée en 1484, la chapelle Saint-Rémi des Piards témoigne, de la manière la plus authentique qui soit, du temps durant lequel des colons suisses sont venus défricher la combe d'Anchez. Son clocher abrite d'ailleurs la plus ancienne cloche en activité dans le diocèse de Saint-Claude, bénie le 4 décembre 1488. Le point pratique Autrefois les voies de communications pour assister aux offices pouvaient être complexes en raison des chemins difficiles d'accès. Aujourd'hui, il est possible de visiter la chapelle tous les vendredis soirs : RDV à 18h sur place. En attendant, écartez-vous du chemin pour découvrir ce monument.



Point d'ouïe d'Angelon (B)

Le hameau d'Angelon, dressé sur son monticule, fait partie intégrante du site sonore de la combe de Leschères. Il constitue un point d'écoute sur les activités du village, et notamment sur la belle sonnerie en carillon des cloches de son église.

Crédit photo : PNRHJ / Nina Verjus



Point de vue du Capet (C)

Niché dans la forêt, en bord de crête, ce point de vue sur le hameau d'Angelon et sur le village de Leschères, se trouve être aussi un bon point d'écoute.

Crédit photo : PNRHJ / Nina Verjus



Point de vue de Sur la Côte (D)

Le point de vue s'ouvre sur la vallée de la Bienne, Valfin et les Monts Jura, et offre une représentation parlante du bel étagement du Jura.

Crédit photo : PNRHJ / Nina Verjus



Cascade de la Vouivre (E)

Située dans la vallée de la Bienne, petite chute où l'eau donne l'impression de sortir subitement de la roche pour tomber plus bas dans une cuvette d'un vert émeraude.

La Vouivre est le serpent fabuleux des légendes qui a inspiré le roman de Marcel Aymé : *« Elle porte, sur son front, une énorme pierre précieuse d'une valeur inestimable, appelée l'escarboucle. Avant de se baigner, elle la dépose sur la rive, la cache dans la mousse ou sous une pierre. C'est à ce moment là seulement, qu'on a des chances de s'en emparer, et alors fortune est faite. Mais si la Vouivre surprend le voleur, sa vengeance sera terrible »*.

Crédit photo : CCHJS - Fanny Buessard

Point de vue de l'hermitage (F)

Point de vue de l'Hermitage 542m : vue sur Saint-Claude, sur le Mont Chabot.

Le point de vue de l'Hermitage est le plus beau point de vue surplombant la ville. On y voit la cathédrale Saint-Pierre, Saint-Paul et Saint-André, classée Monument Historique depuis 1903, qui présente un grand intérêt sur le plan architectural.

Commencée au XIV^e siècle et achevée au XVIII^e siècle, c'est une église fortifiée d'aspect austère et rigoureux avec un intérieur gothique. Le chœur est orné de stalles sculptées au XV^e siècle. Son retable, situé dans le collatéral gauche, est un chef d'œuvre de la Renaissance italienne.

On y voit également le Grand Pont, qui a remplacé le Pont suspendu, construit entre 1938 et 1939 qui devient très vite une curiosité touristique, de par sa dimension, 128m de longueur et 50m de hauteur, et par la taille du chantier. Il surplombe la rivière « le Tacon » et tient aujourd'hui fonction d'entrée principale de la ville.

Passerelle du Grosdar (G)

Passerelle du Grosdar : Le Grosdar est une rivière longue de 2,1 km qui prend sa source à environ 430m d'altitude, dans le fond de l'une des branches de la reculée de Baume-les-Messieurs.

Le canyon du Grosdar est un espace remarquable. La faune et la flore y est très sensible au dérangement et au piétinement. Se promener dans la rivière à pied peut avoir des conséquences irréversibles sur les micro habitats que constituent les cailloux et rochers du lit de la rivière. La construction de Cairns ou le déplacement de cailloux peuvent également engendrer un impact négatif sur ces écosystèmes fragiles. Pensez-y !



Montbrillant (H)

Les vallées devinrent de véritables «boulevards industriels» au 19^{ème} siècle où se concentrèrent ateliers modestes et usines d'envergure et dans lesquels ont cohabité ou se sont succédé plusieurs types de productions. Battoirs, moulins à grains, scieries, tourneries, diamanteries ... Plusieurs hameaux ont connu alors un développement industriel, et les changements de noms attestent parfois des mutations rapides de ces écarts ruraux. Le hameau de la Patinerie, sur la commune de Villard-Saint-Sauveur, devient Montbrillant en 1885 en référence à l'industrie diamantaire nouvellement implantée dans le Haut-Jura.

Crédit photo : Roman Charpentier



L'Hirondelle de rochers (I)

Cette hirondelle construit son nid dans les falaises, à l'abri des surplombs. Mais dans la vallée du Flumen, quelques couples colonisent le tunnel de la route des lacets, appelé «Roche percée». Vers Morez, elle a même utilisé les fameuses arcades des viaducs pour s'installer.

Crédit photo : Fabrice Croset



Point de vue de Sur les Grès (J)

Ce point de vue domine les paysages du site classé des Gorges du Flumen. De son sommet, peut être apercevrez-vous un Faucon pèlerin ou un Aigle royal survoler gracieusement les environs. L'Aigle royal construit un ou plusieurs nids dans les zones escarpées, accrochés à une falaise ou dans un arbre sur un versant pentu. À la fin de l'hiver, il peut procéder à d'impressionnantes acrobaties aériennes. En été, c'est plutôt planant inlassablement à la recherche de nourriture qu'il pourra être aperçu.

Crédit photo : PNRHJ / Claude Nardin



Le grand Corbeau (K)

C'est le plus grand passereau d'Europe. Très connu pour être l'hôte de la Tour de Londres où il apportera malheur s'il disparaît; dans le Jura, on le trouve essentiellement dans les falaises, proche des Faucons pèlerins. Dès le mois de Février, son «krô krô» se fait entendre.

Crédit photo : Fabrice Croset



Cascades du Flumen (L)

Le Flumen, qui signifie «fleuve» en latin n'a pourtant rien du fleuve. Torrent impétueux, particulièrement impressionnant en période de forte pluie, il est alimenté par les eaux de ruissellement provenant du lac de Lamoura et des Hautes-Combes. C'est dans un cirque sombre et sauvage que les cascades du Flumen jaillissent.

Crédit photo : PNRHJ / Léo Poudré



Le chapeau de Gendarme (M)

Il s'agit en fait d'un petit pli atypique dans la grande structure plissée jurassienne. Sa forme anticlinale très resserrée est le résultat du bourrage d'une série de couches calcaires superficielles, datant du crétacé, provoqué par le chevauchement du mont anticlinal des Molunes sur le synclinal de Septmoncel. Les bancs marneux entre les couches calcaires ont facilité le décollement et le plissement spectaculaire qui lui vaut sa réputation et son nom. Enfin, ce pli dit dysharmonique, a été mis à jour par l'érosion qui taille la cluse du Flumen depuis quelques millions d'années.

Crédit photo : PNRHJ / Jean-Philippe Macchioni

Point de vue du Replan (N)

Point de vue du Replan 1032 m : vue sur Saint-claude, sur Avignon les Saint-Claude, le village de Chaumont, intérêt géologique.

Le Jurassique (de 201 à 145 Mio d'années) est nommé d'après la chaîne du Jura, car une grande variété de roches, parfois très riches en fossiles, s'y sont formées durant cette période. Formée par des plissements et des chevauchements lors de la dernière phase de la formation des Alpes, la chaîne du Jura comporte dans ses strates des roches aussi variées que calcaires, marnes, argiles, grès, dolomites, gypse et sel. Les roches tendres comme les marnes ou les argiles sont souvent couvertes de prairies, alors que les calcaires durs forment les falaises et les crêtes – ils sont pour ainsi dire le « squelette » de la chaîne du Jura.