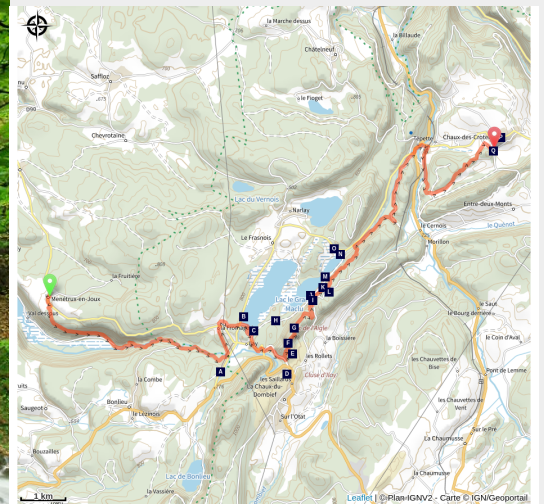


Echappée Jurassienne Pédestre - Étape 12 : Menetru en Joux - Chaux des Crotenay

Terre d'Émeraude - Menétrux-en-Joux



Les cascades du Hérisson - l'Eventail (© Stéphane Godin/Jura Tourisme)



Infos pratiques

Pratique : Rando pédestre

Durée : 7 h

Longueur : 19.7 km

Dénivelé positif : 775 m

Difficulté : Difficile

Type : Itinérance

Thèmes : Faune et flore, Lacs,
rivières et cascades, Naturel

Itinéraire

Départ : Menetrux-en-Joux

Arrivée : Chaux-des-Crotenay

Balisage :  GR® (Grandes Randonnées)

Communes : 1. Menétrux-en-Joux

2. Bonlieu

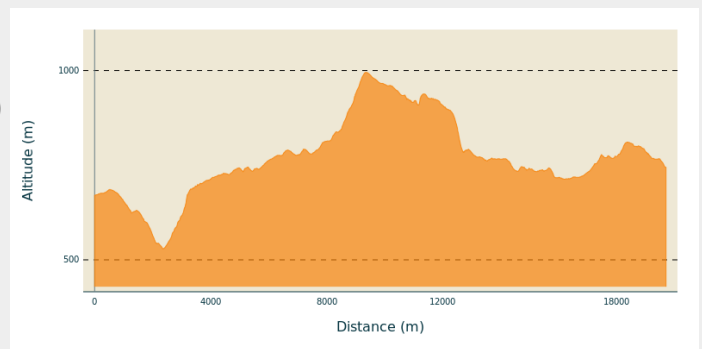
3. La Chaux-du-Dombief

4. Le Frasnois

5. Châtelneuf

6. Chaux-des-Crotenay

Profil altimétrique



Altitude min 529 m Altitude max 995 m

Sans doute la plus vivifiante et appréciée des étapes de l'Échappée Jurassienne, cette 12ème étape est un véritable festival de sites naturels plus incroyables les uns que les autres...

On commence évidemment par le célèbre site des cascades du Hérisson et ses 31 sauts et cascades qui s'enchainent, sur quelques kilomètres seulement, dans une vallée foisonnante et oxygénante... Un régal pour les yeux.

Pour nous remettre de ces émotions, place au plateau des 7 lacs qui, avec les cascades du Hérisson est inscrit au réseau des grands sites de France. Imaginez un plateau naturel et préservé parsemé de 7 lacs glaciaires, aux couleurs turquoise, surplombé d'un éperon rocheux offrant une vue panoramique sur l'ensemble... C'est la destination de cette 12ème étape.

Randonner entre les lacs d'Ilay, du Petit et du Grand Maclu, de Narlay et surtout dominer l'ensemble depuis le Pic de l'Aigle et le Belvédère des 4 lacs... Il n'y a pas à dire, cette étape est grandiose !

ATTENTION Secteur du Pic de l'Aigle : Le GR559® sera interdit à tous les piétons le 22 avril 2024 en raison de travaux forestiers sur le sentier (arrêté municipal du 15 avril 2024)

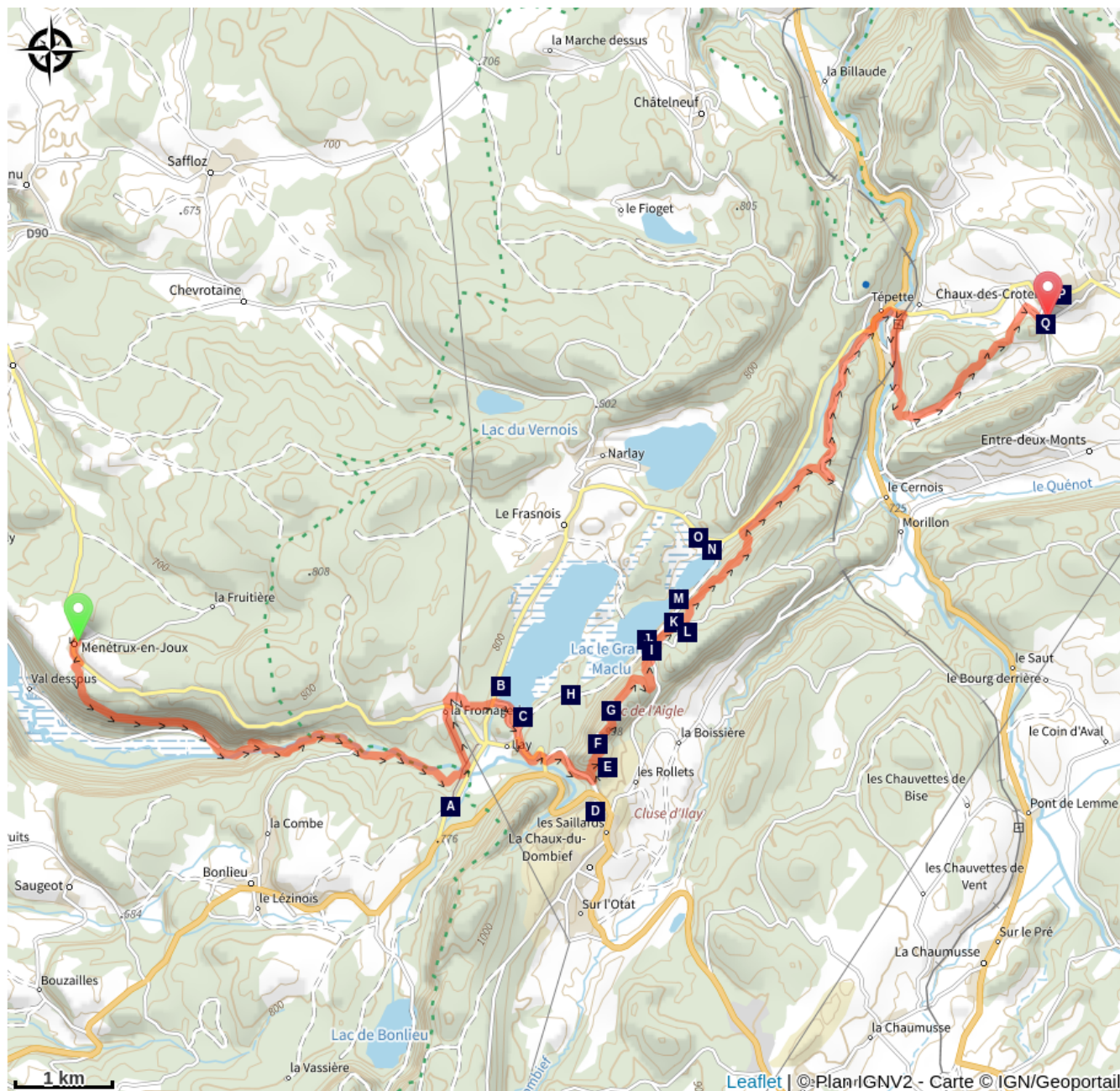
Secteurs concernés : Parking du Pic de l'Aigle / Sommet du Pic de l'Aigle / Parking du belvédère des 4 Lacs

Renseignements :

Tel : 03 84 60 15 25

Mail : info@haut-jura-grandvaux.com

Sur votre chemin...



La cascade du Saut Girard (A)
L'île de la Motte (C)
Les pelouses sèches (E)
Le Chamois, un alpiniste hors pair
(G)
Belvédère des Trois Lacs (I)
Belvédère des Quatre Lacs (K)
La Vipère aspic (M)

Les pelouses sèches (B)
Vue sur le Pic de l'Aigle (D)
Belvédère du pic de l'Aigle (F)
Un site naturel géré (H)
Lacs naturels, un héritage fragile (J)
Belvédère des 4 Lacs (L)
Les libellules (N)

Toutes les infos pratiques



Recommandations

Avant de partir, nous vous conseillons de lire la rubrique [Conseils aux randonneurs](#), de vous équiper convenablement, de prendre de quoi vous ravitailler, de consulter la météo et de prendre un téléphone chargé. Dans tous les cas, ne surestimez pas vos forces.

Dans le Jura, les randonnées empruntent des chemins et sentiers dans des propriétés privées qui peuvent également servir à d'autres activités. Merci de respecter les lieux en restant sur les sentiers balisés et en respectant les autres usagers (randonneurs, vététistes, cavaliers, mais aussi exploitants forestiers, vignerons, bergers...).

Le Jura est un département nature et sauvage, merci de respecter l'environnement dans lequel vous évoluez : Ne jeter aucun détritrus, ne faites pas de feu, ne cueillez pas les fleurs sauvages. Respectez la tranquillité du bétail et de la faune sauvage en restant éloigné des troupeaux, en tenant votre chien en laisse et en refermant les barrières derrière vous. Renseignez-vous sur les zones de protection de biotope, réserves naturelles ou zone Natura 2000 dans lesquelles des restrictions sont applicables.

En cas de travaux forestiers (abatage, débardage...), de travaux sur les sentiers (réfection de sentier, débroussaillage...) ou de zones de chasse en cours ou battue pour votre sécurité, sachez renoncer et faire demi-tour.

Zones de sensibilité environnementale

Le long de votre itinéraire, vous allez traverser des zones de sensibilité liées à la présence d'une espèce ou d'un milieu particulier. Dans ces zones, un comportement adapté permet de contribuer à leur préservation. Pour plus d'informations détaillées, des fiches spécifiques sont accessibles pour chaque zone.

Zone de tranquillité de la vie sauvage des 4 Lacs

Période de sensibilité : Avril, Mai, Juin, Juillet, Août, Septembre

Contact : **Parc naturel régional du Haut-Jura**

29 Le Village

39310 Lajoux

03 84 34 12 30

www.parc-haut-jura.fr/

Le périmètre de la zone de tranquillité est concerté (Parc, CEN, Communes, Syndicat de gestion du Lac d'Ilay), et non réglementaire. Pour la tranquillité de la faune et de la flore du secteur concerné, entre les lacs d'Ilay, du Grand Maclu et du Petit Maclu, il est demandé de ne pas pénétrer la zone de mi avril à mi septembre.

Elle inclut les interdictions valables sur l'ensemble des 4 Lacs (arrêtés municipaux et préfectoral) :

- Pas de camping/bivouac sauvages
- Pas de feu
- Pas de baignade
- Pas d'activité nautiques (paddle, bouée, kayak, etc.) ; seuls les pêcheurs ont le droit de naviguer
- Pas de nuisances sonores

APPB CORNICHES CALCAIRES - CASCADES DU HÉRISSEAU

Période de sensibilité : Février, Mars, Avril, Mai, Juin

Contact : LPO BFC - DT Franche-Comté

Mail : franche-comte@lpo.fr

Tel : 03 81 50 43 10

Site : www.bfc.lpo.fr



FR3800859 - Corniches calcaires du département du Jura

Espèces concernées : Faucon pèlerin, Hibou grand-duc, Tichodrome échelette, Harlebièvre, Grand Corbeau, Choucas des tours, Faucon crécerelle, Martinet à ventre blanc, Hirondelle des rochers et Hirondelle de fenêtre.

Afin de garantir l'équilibre biologique des milieux nécessaires à la reproduction, l'alimentation, le repos et la survie de l'espèce concernée, il est instauré un arrêté préfectoral de protection de biotope sur les falaises des Cascades du Hérisseau sur la commune de Ménétrux-en-Joux.

Dans ce périmètre, est interdit pendant la période de reproduction (du 15/02 au 01/07) :

- Le survol à moins de 150 m des parois rocheuses part tout aéronef, y compris engins volant téléguidé
- La pratique de l'escalade, y compris la descente en rappel
- Les activités de canyoning et de spéléologie
- La pratique de toute activité bruyantes (motorisation, sonorisation)

Merci d'éviter le secteur pour permettre la reproduction des espèces.

APPB CORNICHES CALCAIRES - COTE DU MACLU

Période de sensibilité : Février, Mars, Avril, Mai, Juin

Contact : LPO BFC - DT Franche-Comté

Mail : franche-comte@lpo.fr

Tel : 03 81 50 43 10

Site : www.bfc.lpo.fr



FR3800859 - Corniches calcaires du département du Jura

Espèces concernées : Faucon pèlerin, Hibou grand-duc, Tichodrome échelette, Harle bièvre, Grand Corbeau, Choucas des tours, Faucon crécerelle, Martinet à ventre blanc, Hirondelle des rochers et Hirondelle de fenêtre.

Afin de garantir l'équilibre biologique des milieux nécessaires à la reproduction, l'alimentation, le repos et la survie de l'espèce concernée, il est instauré un arrêté préfectoral de protection de biotope sur les falaises de la Côte du Maclu sur la commune de La Chaux-du-Dombief et du Frasnois.

Dans ce périmètre, est interdit pendant la période de reproduction (du 15/02 au 01/07) :

- Le survol à moins de 150 m des parois rocheuses part tout aéronef, y compris engins volant téléguidé
- La pratique de l'escalade, y compris la descente en rappel
- Les activités de canyoning et de spéléologie (attention certains sites sont exclus : se référer à l'article 7 pour cette dernière activité)
- La pratique de toute activité bruyantes (motorisation, sonorisation)

Merci d'éviter le secteur pour permettre la reproduction des espèces.

i Lieux de renseignement

Jura Tourisme

17 rue Rouget de Lisle, 39009 LONS-LE-SAUNIER

sejour@jura-tourism.com

Tel : 03 84 87 08 88

<https://www.jura-tourism.com/>



Sur votre chemin...



La cascade du Saut Girard (A)

Marchez quelques mètres pour arriver à cette magnifique cascade. Baissez les yeux : la cascade dévale ses 35 mètres de haut en plusieurs sauts majestueux. , la cascade du Saut Girard appelé aussi Saut de la Forge tire son nom de la production d'énergie pour une clouterie présente autrefois sur le site. Elle est la première des cascades du Hérisson: sept chutes toutes différentes et plus magnifiques les unes que les autres. Suivez le fil de l'eau: en 3 h aller-retour, vous pouvez les contempler et profiter de la fraîcheur qu'elles procurent. Comme le font les Jurassiens qui aiment faire connaître cette cascade tout en préservant son caractère exceptionnel, respectez ce site classé! Pourquoi le Hérisson? La rivière Hérisson est alimentée par les lacs d'Ilay et de Bonlieu et doit son nom à son origine "Yrisson" qui signifie eau sacrée. Le point pratique La baignade est interdite.



Les pelouses sèches (B)

À proximité des lacs, il n'y a pas que des zones humides! Lorsque la roche calcaire affleure, l'eau s'infiltré immédiatement, rendant la vie difficile pour les plantes. Le sol y est peu profond, sec et pauvre... ce sont les pelouses sèches. La végétation n'est, ni très haute, ni très dense. Les espèces associées à ces pelouses ont des stratégies particulières pour résister à ces conditions de vie difficiles : feuilles grasses, parasitisme, fort parfum... Le thym serpolet par exemple, en synthétisant des huiles essentielles, évite de «transpirer». Très reconnaissable à son odeur, ce thym sauvage est un excellent remède pour les voies respiratoires.

Crédit photo : CEN Franche-Comté / C. Lapprand



L'île de la Motte (C)

Au beau milieu des rives du lac d'Ilay émerge une île, l'île de la Motte. Des fouilles archéologiques ont montré qu'elle abrita successivement trois établissements religieux. Une première église érigée autour de l'an mille semble avoir brûlée. Après avoir été reconstruite, elle fut complétée d'une avant-nef par une congrégation monastique qui finit par l'abandonner. De la troisième, on sait qu'elle fût délaissée au 15ème siècle. Un pont de bois rendait l'édifice accessible depuis la berge et là où les marais dominant aujourd'hui, s'étendaient vergers et pâturages.

Crédit photo : PNRHJ / Gilles Prost



Vue sur le Pic de l'Aigle (D)

Le Pic de l'Aigle, ou Bec de l'Aigle, culmine à 990m. Il domine la vallée des 4lacs et offre un beau panorama sur la chaîne du Jura, et sur le Mont Blanc par temps clair. Le sommet marque la bordure occidentale de la Haute-Chaîne du massif. Le pic de l'Aigle est associé à une légende où un cheval blanc, ailé et superbement harnaché, parcourt les cieux monté par un roi qui tient unsabrelevé. Il caracole dans«les monts hérissés de noirs sapins», près des lacs du haut-Jura comme ceux de Bonlieu et de Narlay. Il s'agit d'un esprit aérien, dont les montagnards des parages disent que c'est l'âme en peine d'un ancien seigneur de l'Aigle. La légende est consignée dans la première moitié du XIXème siècle. (Desiré Monnier, Traditions populaires comparées, 1854).

Crédit photo : Victor Dannecker



Les pelouses sèches (E)

Le chemin qui monte au pic traverse un temps des végétations clairsemées appelées pelouses sèches. C'est le lieu d'expression d'une diversité végétale propre aux dalles et pierriers calcaires. Outre diverses orchidées, la succession des floraisons de petites plantes est remarquable tout comme la diversité des arbustes tel l'Amélanchier, l'Epine-vinette ou l'Alisier de Mougeot. Le Pic est le point privilégié d'observation du Grand corbeau ou encore du Faucon pèlerin. Ces deux espèces nichent sur les falaises proches.

Crédit photo : PNRHJ / Pierre Levisse



Belvédère du pic de l'Aigle (F)

«Un escalier confortable avec main courante et quelques marches taillées dans la roche vous permet de culminer à 990m. S'ouvre un large panorama, bien décrit par la table d'orientation. Le Haut-Jura vous apparaît dans son épaisseur, avec les lignes de crêtes successives de sa forêt, jusqu'aux rondeurs dénudées des monts Jura. Au-delà, le Mont Blanc s'invite par le col de la Givrine. Côté combe d'Ain, les reliefs lointains du Mâconnais moutonnent dans un flou bleuté.» Marc Forestier (Édition Dakota; Que Faire dans le Parc naturel régional du Haut-Jura)

Crédit photo : OT Haut-Jura Grandvaux



Le Chamois, un alpiniste hors pair (G)

Alors que le Chamois est capable d'avaler 1000 mètres de dénivelé en $\frac{1}{4}$ d'heure, la majorité des marcheurs s'élèvent péniblement de 1000 mètres en 3 heures! Même un sportif averti aurait besoin d'une heure pour gravir un tel dénivelé ! C'est grâce à un cœur disproportionné qui assure un débit de sang conséquent, deux fois plus important que chez l'Homme, et, grâce à ses sabots qui se composent de deux onglons, qui peuvent s'écarter pour mieux adhérer aux rochers que le Chamois est un si bon grimpeur. Une cloison entre ses doigts, recouverte de poils, lui évite également de trop s'enfoncer dans la neige, un peu comme nos raquettes. La rencontre avec l'espèce, comme pour beaucoup d'autres, tient du hasard ou de la grande patience! Cependant une fois aperçu, ne bougez plus, il se laissera observer un bon moment.

Crédit photo : PNRHJ / Léo Poudré



Un site naturel géré (H)

Le conservatoire d'espaces naturels de Franche-Comté coordonne la gestion des zones humides du site des 4 lacs en partenariat avec les communes propriétaires, les agriculteurs locaux et le Parc, animateur du site Natura 2000 plus large. Ce site est riche d'espèces inféodées aux milieux ouverts qu'il est important de préserver. Autrefois utilisées par les agriculteurs, ces zones ont progressivement été abandonnées. C'est pourquoi les gestionnaires favorisent le maintien de ce type de milieux en réinstallant un pâturage extensif. Les vaches de race Highland Cattle sont capables de se déplacer dans un sol gorgé d'eau et elles y trouvent l'alimentation dont elles ont besoin. Le nombre de bêtes et les périodes de pâturage sont adaptés en fonction des espèces et des milieux présents. Une fiche site spécifique aux zones humides des 4 lacs est d'ailleurs disponible en ligne: <http://cen-franche-comte.org/document.php?iddoc=63DyRcgMw7YQ42PG>

Crédit photo : CEN franche-Comté / S.Moncorgé



Belvédère des Trois Lacs (I)

Les couleurs de «lagon» de ces lacs viennent de la formation d'une «beine de craie» sur leur pourtour. Les eaux peu profondes des rives se réchauffent plus rapidement. Phénomène chimique, l'eau «chaude» est moins capable de dissoudre le CO₂. Le phytoplancton, plus abondant, «consomme» le CO₂ dissout par la photosynthèse. L'acidité de l'eau diminue très légèrement. Ces deux facteurs cumulés, font que la calcite «précipite» pour former ces «bouesblanches», chargés de craie.

Crédit photo : OT Haut-Jura Grandvaux



Lacs naturels, un héritage fragile (J)

Les eaux du Petit et du Grand Maclu alimentent le lac d'Ilay. Chacun occupe une cuvette peu profonde creusée par le travail des glaciers il y a environ 20000 ans. Ces lacs sont en grande partie ceinturés par des végétations d'une grande diversité appelés bas-marais, mégaphorbiaies ou encore tourbières. Quelques roselières s'y développent également. Les insectes s'y épanouissent grâce à la grande qualité du milieu et particulièrement les libellules qui rivalisent en couleurs. La Foulque macroule est l'oiseau locataire le plus fidèle de ces lacs. Peu discret il se remarque par ses cris d'alarme trompétée. Vous croiserez peut-être aussi le Grèbe huppé.

Crédit photo : OT Haut-Jura Grandvaux / © B. Leroy



Belvédère des Quatre Lacs (K)

Le belvédère des 4 lacs offre une vue globale sur la vallée des lacs, relique de la dernière glaciation: Narlay, Ilay, le Petit et le Grand Maclu. Connaissez-vous la légende du lac de Narlay? Il recouvre, dit-on, l'emplacement d'un village englouti par les eaux. Un soir de Noël, en vain, une fée implora l'asile pour la nuit auprès de tous les habitants, mais seul le plus pauvre d'entre eux lui offrit un refuge. De colère, le lendemain, la fée noya le village entier, à l'exception de la demeure de son hôte située à l'extrémité du lac. Le nouveau village de Narlay se reconstitua autour de la maison épargnée, mais tous les ans à Noël, le coq du village englouti chante les douze coups de minuit.

Crédit photo : OT Haut-Jura Grandvaux / Diana

Belvédère des 4 Lacs (L)

Posez pied à terre au parking du belvédère et rejoignez le point de vue en 5 minutes à pied. Arrivé au sommet, vous embrassez d'un regard l'immensité bleue et verte qui s'ouvre devant vous. Admirez les 4 lacs, issus de la dernière glaciation, couchés dans leur lit de prairies et forêts... Enchanteur! D'ailleurs, connaissez-vous la légende du lac de Narlay ? Il recouvre, dit-on, l'emplacement d'un village englouti par les eaux. «Un soir de Noël, en vain, une fée implora l'asile pour la nuit auprès de tous les habitants, mais seul le plus pauvre d'entre eux lui offrit un refuge. De colère, le lendemain, la fée noya le village entier, à l'exception de la demeure de son hôte située à l'extrémité du lac. Le nouveau village de Narlay se reconstitua autour de la maison épargnée, mais, tous les ans à Noël, le coq du village englouti chante les douze coups de minuit». Le point rando Une prochaine fois, poursuivez le chemin qui mène au belvédère jusqu'au pic de l'aigle: vous rejoindrez un splendide point de vue à 360° (compter 1h30 aller-retour).



La Vipère aspic (M)

Bien présente sur la zone de marais entre le petit et le grand Maclu, la vipère aspic, piètre nageuse, va rechercher les zones ensoleillées pour le bon fonctionnement de son métabolisme. Comme beaucoup de reptiles, elle est craintive et perçoit très bien les vibrations. Pour éviter de la déranger ou de la surprendre, et de vous faire mordre, tapez un peu des pieds et faites attention de ne pas l'écraser, elle se cachera bien avant que vous ne l'ayez aperçue! Tous les reptiles sont strictement protégés et sont indispensables aux équilibres écologiques. Laissez-les en paix et contournez-les simplement si vous les croisez.

Crédit photo : CEN Franche-Comté / S.Moncorgé



Les libellules (N)

Les milieux humides diversifiés permettent l'installation de nombreuses espèces d'insectes, et notamment de libellules. Plus de la moitié des espèces de France métropolitaine sont présentes sur les mares, lacs, ruisseaux et gouilles du site. La libellule à 4 tâches est facilement reconnaissable par sa tache bien distincte sur le nodus (partie du milieu) de chacune de ses quatre ailes. On peut observer cette grosse libellule à l'état adulte de mai à septembre. Son aile mesure jusqu'à 4 cm de long !

Crédit photo : CEN Franche-Comté / C.Lapprand