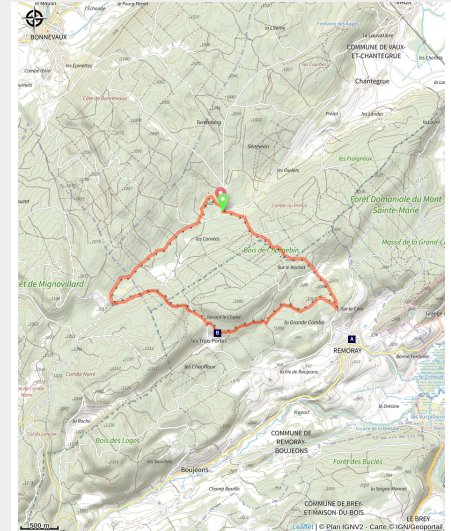


Le Rochat

Champagnole Nozeroy Jura - Mignovillard



(Jean Luc Girod)



Parcours varié (forêts, clairières)

Piste forestière avec passage dans les prairies dégagées au-dessus de Remoray et son point de vue sur le Mont D'or les sommets du Jura suisse.

Infos pratiques

Pratique : Ski de fond

Longueur : 8.5 km

Dénivelé positif : 225 m

Difficulté : Difficile

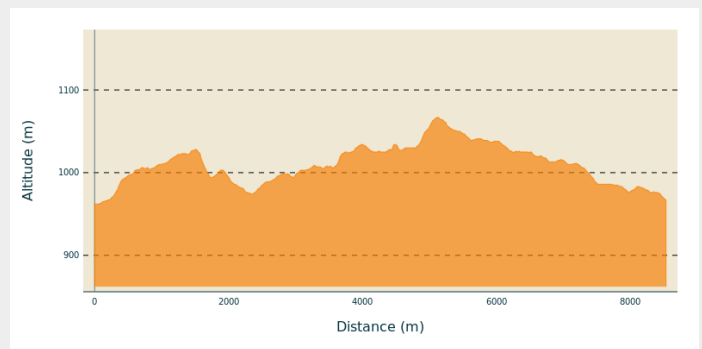
Itinéraire

Départ : Combe au Prince (25160 VAUX ET CHANTEGRUE)

Arrivée : Combe au Prince (25160 VAUX ET CHANTEGRUE)

Communes : 1. Mignovillard

Profil altimétrique

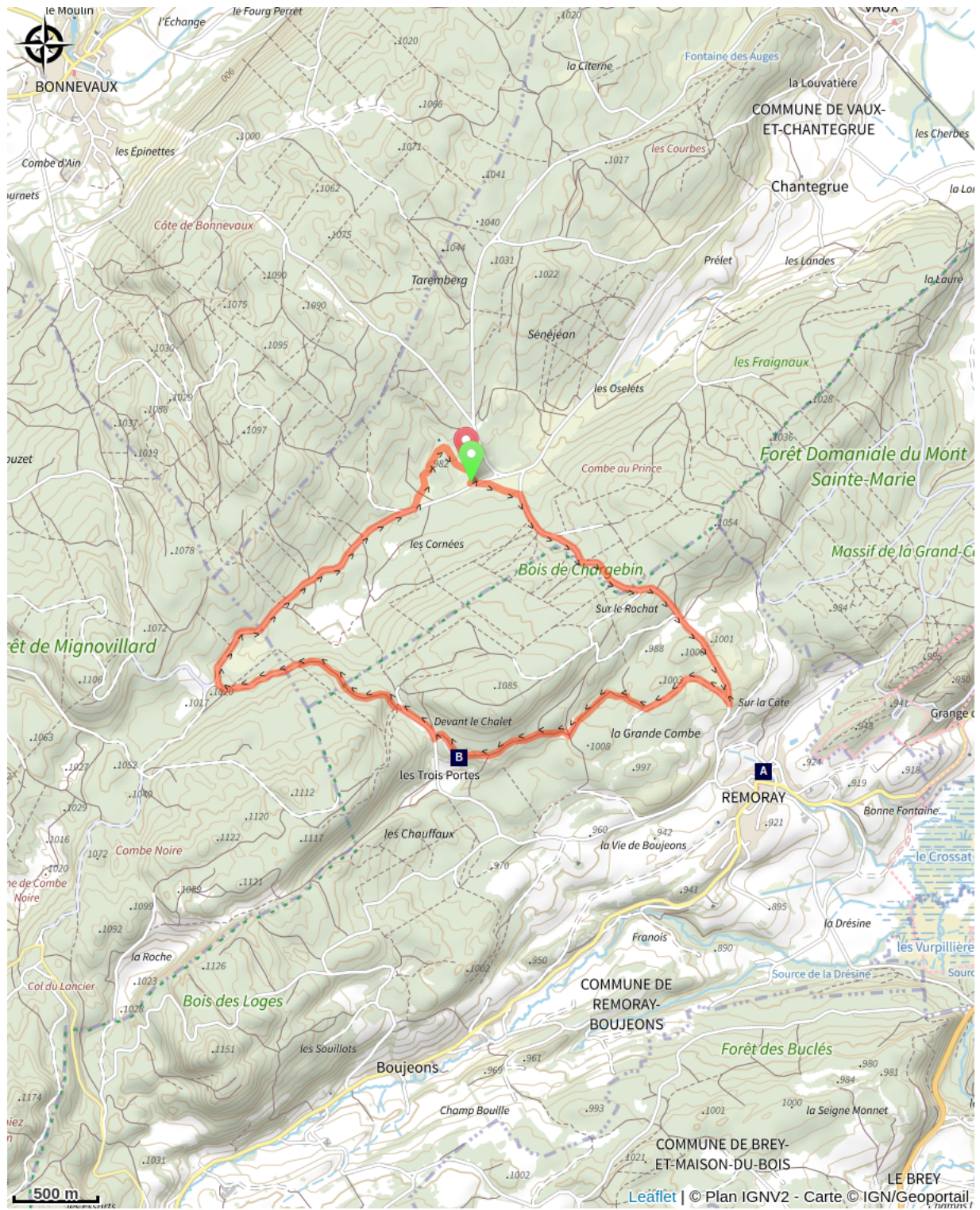


Altitude min 962 m Altitude max 1067 m

Départ chalet du site nordique. Départ en douceur à plat puis la piste monte gentiment (un petit tronçon en double sens) jusqu'au carrefour avant chalet de Combe Noire. Prendre à gauche, chemin forestier un peu plus technique et parfois étroit avec 2 jolies descentes. La piste passe au-dessus du chalet les Trois portes puis rejoint la route qui arrive de Remoray (2ème accès possible depuis Remoray, et vue sur les sommets de la Haute Chaîne Mont d'Or, Suchet,..). Petite montée à l'entrée de la forêt puis profil descendant sur piste large jusqu'à la clairière du départ.

Anecdote : Forêt du Prince, immense forêt privée qui autrefois appartenait au Prince d'Areberg.

Sur votre chemin...



Travail à ferrer (A)

Des arbres dans les pâturages (B)

Toutes les infos pratiques

● **Fermé (pratiques hivernales)**

Zones de sensibilité environnementale

Le long de votre itinéraire, vous allez traverser des zones de sensibilité liées à la présence d'une espèce ou d'un milieu particulier. Dans ces zones, un comportement adapté permet de contribuer à leur préservation. Pour plus d'informations détaillées, des fiches spécifiques sont accessibles pour chaque zone.

Grand tétras

Période de sensibilité : Janvier, Février, Mars, Avril, Mai, Juin, Décembre

Contact : Parc naturel régional du Haut-Jura

29 Le Village

39310 Lajoux

03 84 34 12 30

www.parc-haut-jura.fr

Le Grand Tétras est une espèce emblématique des forêts de montagnes françaises. Son apparence et son comportement font de lui un oiseau très atypique. Pouvoir l'observer relève d'un vrai défi, tant cet oiseau est discret, mais s'avère être un souvenir mémorable.

En hiver, son activité est réduite au minimum. Il passe la quasi-totalité de la journée perché dans un arbre et consomme uniquement des aiguilles de sapin. Une nourriture très peu énergétique. Cette période est critique pour sa survie. Un oiseau subissant un dérangement régulier va puiser dans ses maigres réserves et finir par en subir les conséquences. Sa sensibilité à la prédation aura augmenté, ou bien il dépérira simplement à cause du manque d'énergie. Une autre période critique prend place du printemps au début de l'été avec la couvaison. Si la poule est surprise plusieurs fois, elle va abandonner le nid et laisser ses poussins seuls, sans protection. La survie des jeunes étant déjà très faible naturellement, ce phénomène accentue, d'autant plus, ce risque de mortalité chez les jeunes oiseaux.

Les pratiques qui peuvent avoir une interaction avec le Grand tétras en période de nidification sont principalement les pratiques sportives terrestres comme la randonnée, le ski, le VTT.

Arrêté préfectoral de protection des biotopes des Forêts d'altitude du Haut-Jura

Période de sensibilité : Janvier, Février, Mars, Avril, Mai, Juin, Décembre

Contact :

Parc naturel régional du Haut-Jura

29 Le Village

39310 Lajoux

03 84 34 12 30

www.parc-haut-jura.fr/

Ces zonages réglementaires sont mis en place pour garantir le maintien de ces forêts représentant l'habitat de nombreuses espèces protégées du massif : Grand Tétras, Gélinotte des bois, Petites chouettes de Montagne, Lynx d'Europe etc...

La réglementation concerne principalement la période du **15 décembre au 30 juin** et organise / limite la fréquentation / les activités au sein de ces forêts.

Respecter cette réglementation c'est participer à la protection de ces formidables forêts, et peut être la chance d'observer l'une de ces espèces emblématiques.



Source



ENJ / JL Girod

<https://www.espacenordiquejurassien.com/>

Sur votre chemin...



Travail à ferrer (A)

Ce petit édifice en bois et son équipement, encore bien complet à Remoray, avec son joug auquel il ne semble manquer que les lanières est aussi appelé "métier à ferrer". Il servait à immobiliser les gros animaux, chevaux et bovins, pour réaliser le travail de ferrage. La construction se devait d'être très solide pour supporter la force des bêtes, pas toujours coopératives, et la sécurité du maréchal-ferrant.

Crédit photo : PNRHJ / F. Jeanparis



Des arbres dans les pâturages (B)

Paysage spécifique du Haut-Jura, paradis des cueilleurs de champignons, le pré-bois constitue un espace unique où l'Homme a concilié l'herbe et l'arbre, le pâturage et la forêt.

Le bétail peut trouver là, sous ces arbres disséminés, ombrage, fraîcheur et parapluie. Mais gare à la foudre !

Crédit photo : PNRHJ / F. Jeanparis