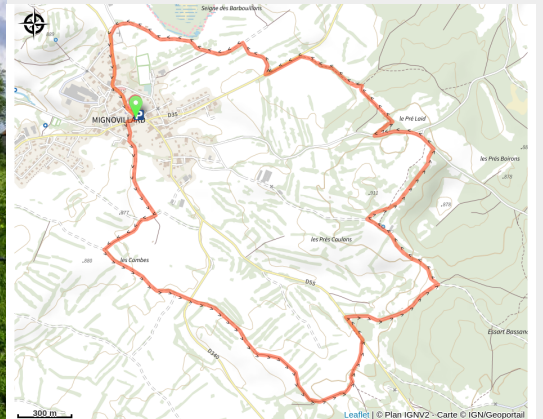


Mi-Bois

Champagnole Nozeroy Jura - Mignovillard



Mignovillard (CC CN) / Frédérique Modolo



Infos pratiques

Pratique : VTT/VTAE

Longueur : 8.2 km

Dénivelé positif : 110 m

Difficulté : Facile

Type : Boucle

Thèmes : Pastoralisme et
agriculture

Itinéraire

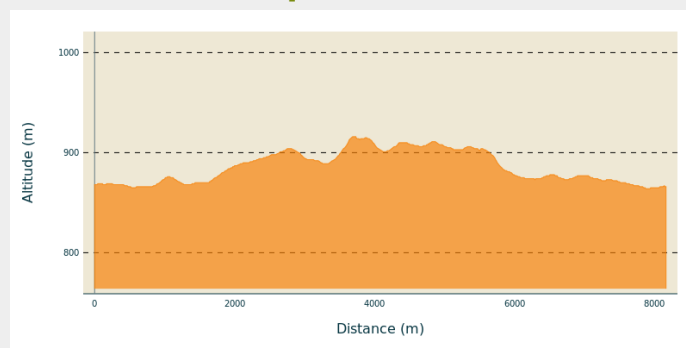
Départ : Mignovillard

Arrivée : Mignovillard

Balisage : ➤ Boucle VTT

Communes : 1. Mignovillard

Profil altimétrique

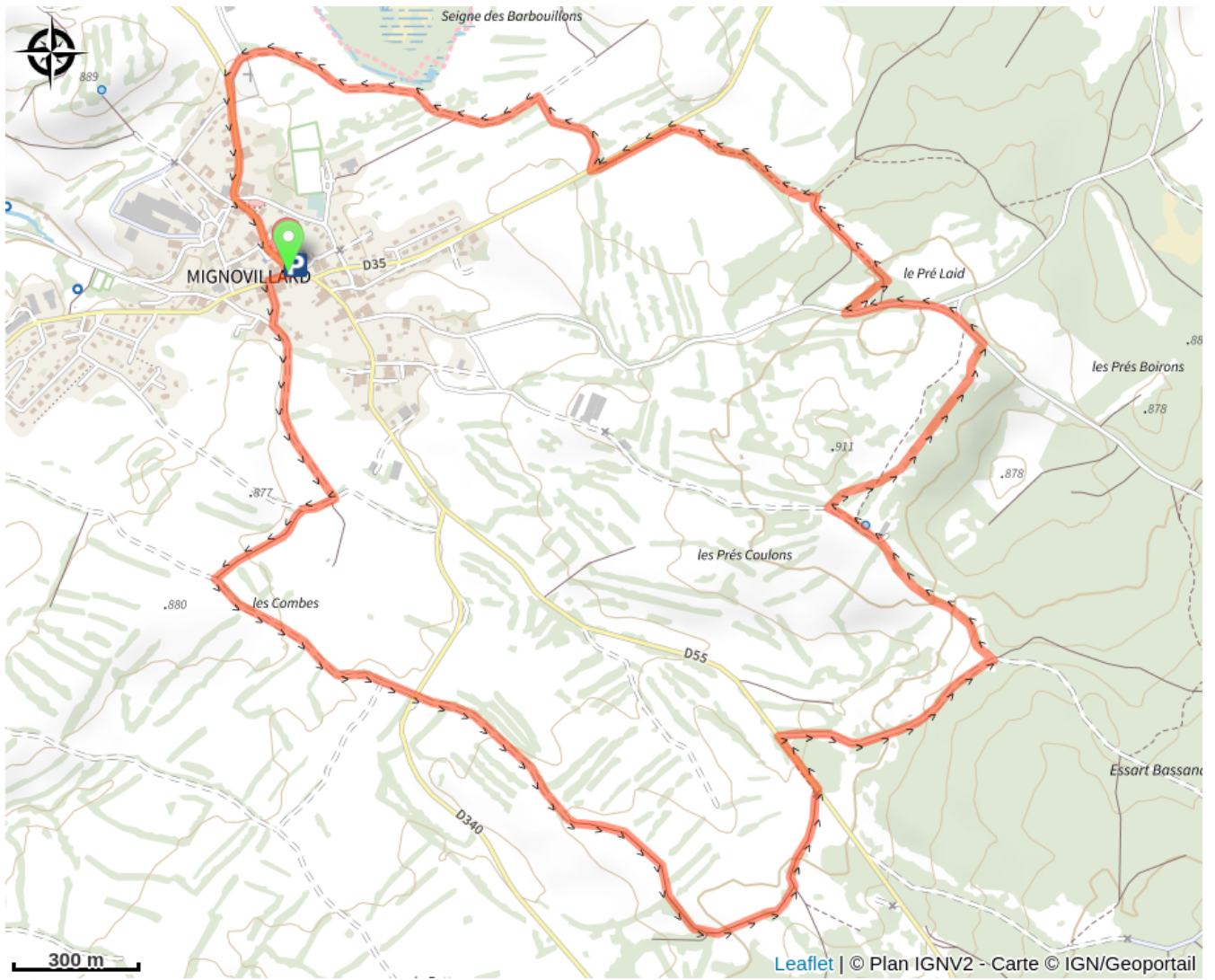


Altitude min 864 m Altitude max 916 m

Ce circuit facile permet de découvrir la randonnée à VTT. C'est à travers les près bois des communaux que vous découvrirez les alentours de ce village typiquement jurassien.

Randonnée n°36 du topo VTT CNJ Tourisme.

Sur votre chemin...



Toutes les infos pratiques

Comment venir ?

Parking conseillé

Parking en face de la Mairie